



**CAMERA DE COMERT, INDUSTRIE, NAVIGATIE SI AGRICULTURA CONSTANTA**

**impreuna pentru afacerea ta**

# **STUDIU PRIVIND PROFILUL ECONOMIC AL POLULUI DE CRESTERE CONSTANTA**

**Contract de prestari servicii nr.19470/17.09.2015**

**Agentia pentru Dezvoltare Regionala a Regiunii de Dezvoltare Sud – Est**

**Adresa: Braila, Str.Anghel Saligny, Nr.24**

**CUPRINS**



# CAMERA DE COMERT, INDUSTRIE, NAVIGATIE SI AGRICULTURA CONSTANTA

impreuna pentru afacerea ta

<b>1. INTRODUCERE</b>	4
<b>2. PREZENTAREA GENERALA A POLULUI DE CRESTERE CONSTANTA</b>	5
2.1. Pozitie geografica si limite	5
2.2. Repere istorice ale dezvoltarii comunitatilor componente	16
2.3. Infratire cu alte comunitati	20
<b>3. CAPITALUL NATURAL</b>	21
<b>4. SITUATIA MEDIULUI ECONOMIC PE SECTOARE</b>	39
4.1. Scurt istoric	39
4.1.1 Analiza diagnostic privind situatia actuala a agentilor economici cu sediul social in arealul Polului de Crestere Constanta	40
4.2. Structura si dinamica populatiei	57
4.3. Ocuparea fortei de munca	81
4.4. Economie – analiza principalelor sectoare economice pe localitatile componente	87
4.4.1. Prezentarea sectoarelor economice din Romania	87
4.4.2. Constanta	88
4.4.3. Eforie	98
4.4.4. Murfatlar	104
4.4.5. Navodari	110
4.4.6. Ovidiu	117
4.4.7. Techirghiol	123
4.4.8. Agigea	130
4.4.9. 23 August	135
4.4.10. Corbu	140
4.4.11. Costinesti	144
4.4.12. Cumpana	149
4.4.13. Lumina	154
4.4.14. Mihail Kogalniceanu	159
4.4.15. Poarta Alba	164
4.4.16. Tuzla	169
4.4.17. Valu lui Traian	173



## **CAMERA DE COMERT, INDUSTRIE, NAVIGATIE SI AGRICULTURA CONSTANTA**

impreuna pentru afacerea ta

<b>5. ANALIZA DE POTENTIAL A ZONEI ECONOMICE AFERENTE POLULUI DE CRESTERE</b>	
<b>CONSTANTA</b>	<b>178</b>
5.1 Obiectivul general al analizei SWOT	178
5.2 Structura raportului	179
5.3 Analiza interna	179
5.4 Analiza externa	185
5.5 Sinteza analizei SWOT	191
<b>6. TENDINTE DE DEZVOLTARE SI RECOMANDARI PRIVIND CRESTEREA</b>	
<b>COMPETITIVITATII POLULUI DE CRESTERE CONSTANTA</b>	<b>192</b>
6.1 Introducere	192
6.2 Viziunea	193
6.3 Detalierea obiectivelor pe domenii	194
6.4 Identificarea proiectelor prioritare	195
<b>7. CONSIDERATII FINALE</b>	<b>206</b>



# CAMERA DE COMERT, INDUSTRIE, NAVIGATIE SI AGRICULTURA CONSTANTA

împreună pentru afacerea ta

## 1. INTRODUCERE

Polul de Crestere Constanta reprezinta principalul polarizator economic din regiunea Sud Est si unul dintre cele mai importante reperi economice ale tarii, grupand activitati economice diverse, astfel incat aproximativ 1/3 din numarul intreprinderilor mici si mijlocii la nivel regional sunt inregistrate si functioneaza in localitatile care compun Zona Metropolitana Constanta.

Prezentul studiu este realizat in contextul finalizarii perioadei de programare 2007 – 2013 si totodata de pregatire a abordarii exercitiului financiar 2014 – 2020.

Studiul, este parte integranta dintr-o initiativa mai ampla de pregatire, implementare si evaluare a PID Constanta, de promovare si suport acordat abordarii integrate privind dezvoltarea durabila a intregului areal al polului de crestere, isi propune sa evalueze potentialul economic al Polului de Crestere Constanta si urmareste asigurarea unor sinergii de dezvoltare durabila, prin prioritizarea si corelarea diverselor interventii publice cu trendul si potentialul natural de dezvoltare economica a zonei.

Realizat de catre Camera de Comert, Industrie, Navigatie si Agricultura Constanta, Studiul privind profilul economic al Polului de Crestere Constanta, este o initiativa a Agentiei pentru Dezvoltare Regionala Sud Est prin Biroul Coordonator Pol de Crestere Constanta, in contextul implementarii proiectului „Sprijin pentru coordonarea implementarii planului integrat de dezvoltare al Polului de Crestere Constanta”.

Lucrarea are la baza obiectivul general de a evalua starea actuala de fapt, din domeniul economic, la nivelul Polului de Crestere Constanta si de a reflecta, in baza analizei efectuate, potentialul si tendintele de dezvoltare economica ale zonei, avand ca rezultat elaborarea unui studiu care sa analizeze situatia existenta in domeniul economic al Polului de Crestere Constanta, sa releve si sa caracterizeze profilul economic al acestuia, prezentand tendintele de evolutie si dezvoltare in acest sector.

Grupurile tinta vizate de proiect si implicit de studiu sunt:

- Autoritatile publice locale din polul de crestere Constanta: Municipiul Constanta; Orasele: Eforie, Murfatlar, Navodari, Ovidiu si Techirghiol; Comunele: Agigea, 23 August, Corbu, Costinesti, Cumpana, Lumina, Mihail Kogalniceanu, Poarta Alba, Tuzla si Costinesti;
- Agentia pentru Dezvoltare Regionala Sud Est;



# CAMERA DE COMERT, INDUSTRIE, NAVIGATIE SI AGRICULTURA CONSTANTA

împreună pentru afacerea ta

- Mediul de afaceri din polul de Crestere Constanta,
- Patronate si asociatii reprezentative care au ca obiect de activitate dezvoltarea economica;
- Comunitatea academica si universitara.

Sfera de cuprindere teritoriala, acoperita de studiu, este reprezentata de intregul teritoriu al Polului de Crestere Constanta cu cele 16 Unitati Teritorial Administrative (1 municipiu; 5 orase si 10 comune).

## 2. PREZENTAREA GENRALA A POLULUI DE CRESTERE CONSTANTA

### 2.1 Pozitie geografica si limite

Polul de Crestere Constanta este situat in extremitatea sud-estica a Romaniei, in partea central-estica a Dobrogei, in Regiunea de Dezvoltare Sud - Est. Aceasta regiune de dezvoltare, a doua ca marime din cele 8 regiuni ale Romaniei, care acopera 35.762 km<sup>2</sup>, este situata in partea de sud-est a Romaniei si se invecineaza la nord cu Regiunea Nord – Est, la vest cu Regiunea Centru, la sud – vest cu Regiunea Sud – Muntenia si Regiunea Bucuresti – Ilfov, la sud cu Bulgaria, la est cu Republica Moldova, Ucraina si tarmul Marii Negre.

Polul de Crestere Constanta s-a format prin alipirea, in anul 2015, a comunelor 23 August si Costinesti la Zona Metropolitana Constanta.

In afara municipiului Constanta (municipiu de rang I de importanta nationala, cel mai mare port maritim al Romaniei, cel mai important oras din Regiunea de Dezvoltare Sud – Est, fiind a doua mare aglomerare urbana a tarii, dupa capitala Bucuresti), Polul de Crestere Constanta mai include pe o raza de 30 – 35 km, urmatoarele localitati urbane si rurale:

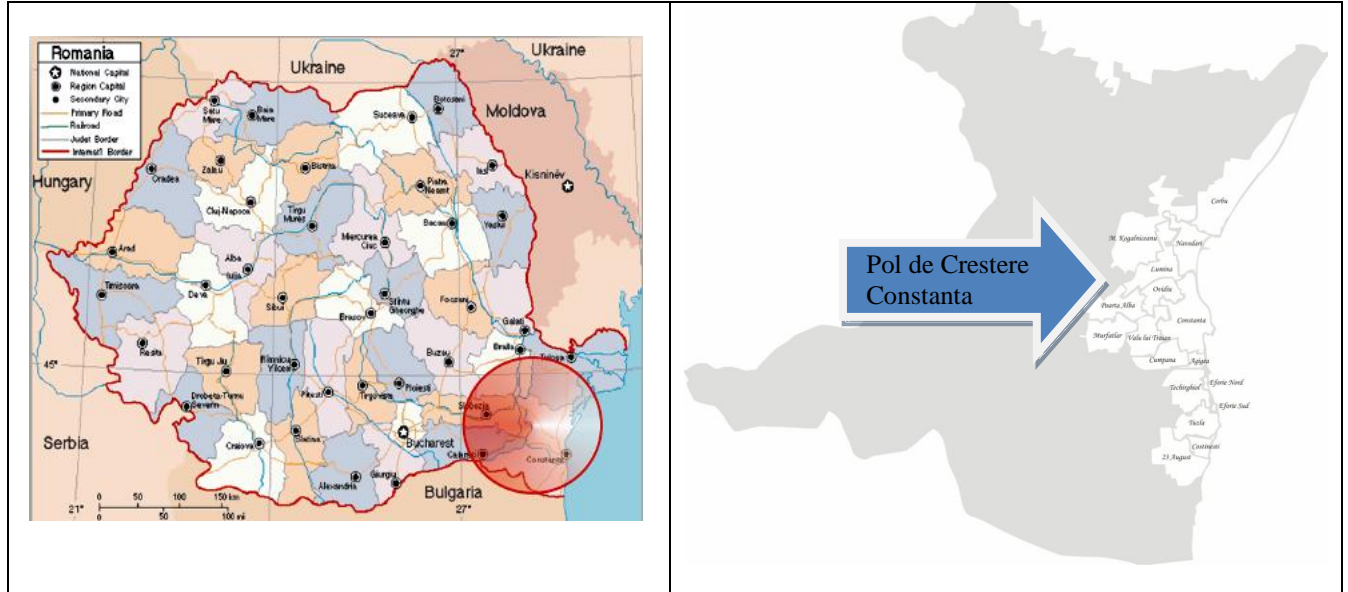
- 5 orase: Eforie, Murfatlar, Navodari, Ovidiu, Techirghiol,
- 11 comune: Agigea, 23 August, Corbu, Costinesti, Cumpana, Lumina, Mihail Kogalniceanu, Poarta Alba, Tuzla si Valu lui Traian



# CAMERA DE COMERT, INDUSTRIE, NAVIGATIE SI AGRICULTURA CONSTANTA

impreuna pentru afacerea ta

## Localizarea geografica a Polului de Crestere Constanta



### Municipiul Constanta

Municipiul Constanta se afla in judetul Constanta, in partea de sud-est a Romaniei, avand deschidere la Marea Neagra. In partea de nord se afla statiunea Mamaia, cu o plaja care acopera 6 km si care este orientata spre est. Portul Constanta, principalul port al Romaniei la Marea Neagra si al IV-lea ca importanta in Europa, se intinde pe o suprafata de 3182 ha (uscat si acvatoriu).



### Orasul Eforie (statiunile Eforie Sud si Eforie Nord)

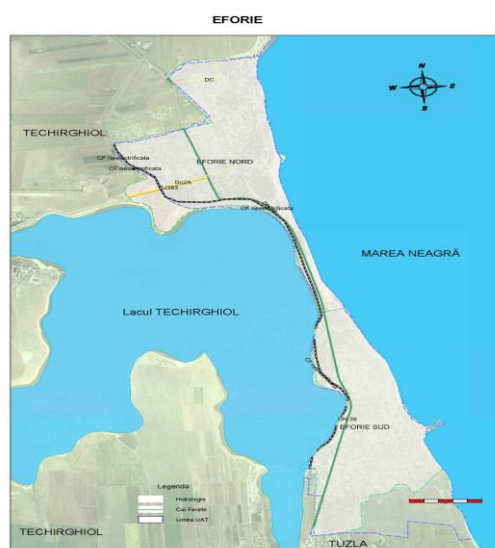


## CAMERA DE COMERT, INDUSTRIE, NAVIGATIE SI AGRICULTURA CONSTANTA

impreuna pentru afacerea ta

Orasul Eforie este asezat pe portiunea de litoral dintre Marea Neagra si Lacul Techirghiol, la o distanta de 19 km de municipiul Constanta.

Acest oras turistic este cea mai veche statiune balneara de pe litoralul romanesc si este apreciat international ca centru de tratament prin metode naturale. Bazele de tratament sunt specializate in tratarea afectiunilor dermatologice, reumatice si ale sistemului osos prin: apa mineralizata, baile cu apa sarata si namolul din Techirghiol, precum si aerosolii. Este o destinatie de vacanta, cu o plaja inalta de 35m, terenuri de sport, piscine, baze de agreement, etc.



### **Orasul Murfatlar (Localitatea Murfatlar si satul Siminoc)**

Din punct de vedere administrativ, orasul are o suprafata de 6.925,075 ha, avand ca principale activitati economice: comertul, transportul, agricultura si constructiile.

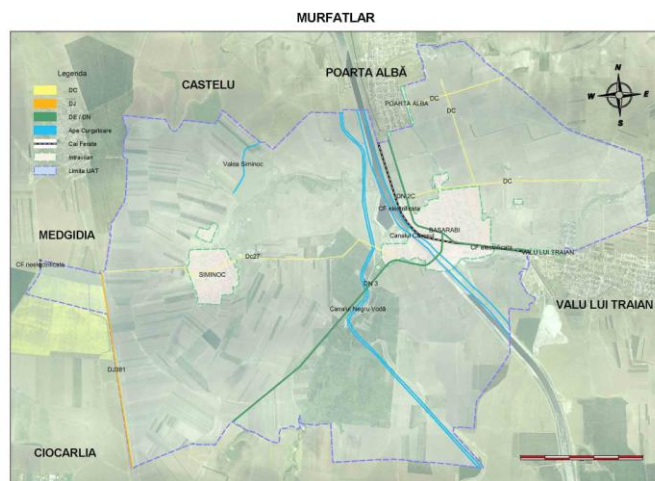
Complexul monahal rupestru de la Murfatlar este cunoscut ca fiind una dintre cele 13 destinatii turistice religioase principale din tara, unul dintre cele mai vechi lacase de cult din Romania, considerat a fi de o inestimabila valoare si datorita inscriptiilor cu caractere gotice, germanice, grecesti si slavone din interior. Crama si complexul de vinificatie SC "Murfatlar Romania" SA, rezervatia naturala "Fantanita", precum si popasul cu acelasi nume, reprezinta unele dintre obiectivele turistice ale acestui oras.





## CAMERA DE COMERT, INDUSTRIE, NAVIGATIE SI AGRICULTURA CONSTANTA

impreuna pentru afacerea ta



### ***Orasul Navodari***

Orasul Navodari este asezat intre Lacul Tasaul si Lacul Siutghiol, la o distanta de 22 km de municipiul Constanta. Din punct de vedere administrativ, are o suprafata de 7031.82 ha.

Platforma industriala Petromidia este cea mai mare din sud-estul Europei si este deservita de portul Midia Navodari, creat pentru acest tip de activitate. De asemenea, acest oras reprezinta un reper turistic foarte important, luand in considerare complexul de tabere care este cel mai mare din sud-estul Europei (cu o capacitate de peste 4800 locuri de cazare).



### ***Orasul Ovidiu (Satul Poiana si localitatea Nazarcea)***

Orasul Ovidiu este asezat la 10 km in nordul municipiului Constanta, pe malul vestic al Lacului Siutghiol. In nord, este strabatut de canalul fluvial Poarta Alba - Midia - Navodari.





## CAMERA DE COMERT, INDUSTRIE, NAVIGATIE SI AGRICULTURA CONSTANTA

*impreuna pentru afacerea ta*

Principalele activitati economice sunt: industria, comertul si agricultura. A fost transformat intr-o importanta zona rezidentiala datorita tendintelor pietei imobiliare. Acest oras ofera diferite posibilitati pentru recreere, cum ar fi: Centrul Cultural, Clubul Sportiv Orasenesc, pista de karting, restaurante, plimbare cu vaporasul la Insula Ovidiu, Popasul Cismea etc.



### **Comuna Agigea (Localitatile rurale Lazu si Agigea)**

Comuna Agigea este asezata la 8 km de municipiul Constanta si are o suprafata de 4528 ha.

Principala activitate a acestei comune este comertul cu produse agricole.

Agigea are doua sanatorii balneare, iar Sanatoriul T.B.C. este unicul de acest tip din tara specializat in tratarea tuberculozei osteo-articulare. Unul dintre proiectele de dezvoltare propuse este autostrada europeana Bucuresti – Istanbul care va strabate comuna Agigea, precum si infiintarea unei burse agricole, a unor baze sportive si de agrement nautic.



### **Comuna 23 August**

Comuna 23 August este situata la aproximativ 30 de km sud fata de municipiul Constanta si ocupa o suprafata de aproximativ 2,6% din suprafata judetului.

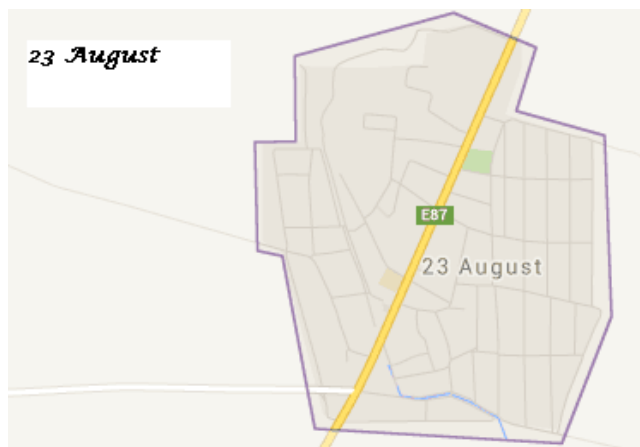


## CAMERA DE COMERT, INDUSTRIE, NAVIGATIE SI AGRICULTURA CONSTANTA

impreuna pentru afacerea ta

Comuna 23 August este formata din trei localitati: 23 August – resedinta de comuna si satele Dulcesti si Mosneni.

Majoritatea persoanelor apte de munca activeaza in domeniile: agricultura, constructii si reparatii navale, precum si in turism. In special in ultimii ani, si datorita localizarii si a unor investitii majore, o mare parte a populatiei isi desfasoara activitatea in turism, comuna beneficiind de o dezvoltare semnificativa in acest domeniu.



### **Comuna Corbu (Satele Corbu, Vadu si Luminita)**

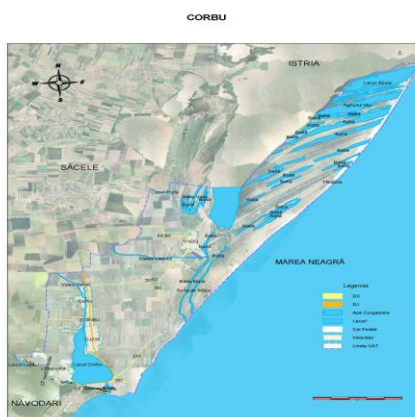
Comuna Corbu este asezata la 23 de km in nordul Constantei. Din punct de vedere administrativ, suprafata acestei comune este de 20.000 ha.

Datorita pozitie sale, intre statiunea Mamaia si Navodari la sud si Delta Dunarii la nord, Corbu beneficiaza de o semnificativa dezvoltare turistica. Obiectele principale de activitate sunt: agricultura, industrie si imobiliare. Comuna Corbu ofera o gama variata de posibilitati de agreement, cum ar fi: sporturi nautice, pescuit, circuite moto-cross si ATV, dar si obiective turistice de vizitat: cetatea Histria si cetatea Enisala.



# CAMERA DE COMERT, INDUSTRIE, NAVIGATIE SI AGRICULTURA CONSTANTA

împreună pentru afacerea ta

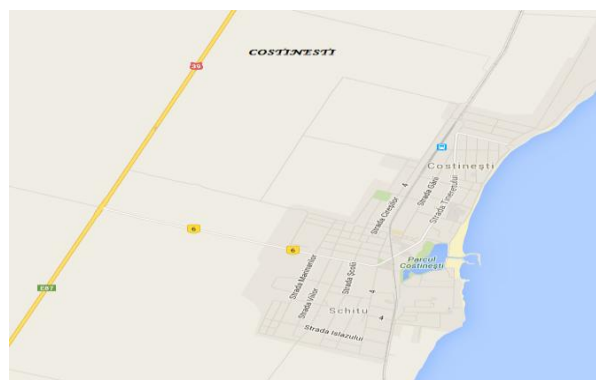


## **Comuna Costinesti**

Comuna Costinesti se afla la 31 km sud de municipiul Constanta, pe malul Marii Negre si se invecineaza la sud cu comuna 23 August, la nord cu comuna Tuzla, la vest cu DN 39 si la est cu Marea Neagra.

Viata comunei a debutat in anul 1949, odata cu aparitia primei tabere destinate elevilor, apoi, datorita fluxului mare de turisti tineri, Statiunea Costinesti a devenit in scurt timp "Capitala vacanțelor estivale ale tineretului". 1999 este anul de nastere a Comunei Costinesti, atunci cand s-a constituit primul Consiliu Local, iar localitatea a devenit comuna. Comuna este formata din localitatea Costinesti si satul Schitu.

Activitatea principala a locuitorilor este turismul, avand ca punct de plecare traditia si renumele statiunii Costinesti.





## CAMERA DE COMERT, INDUSTRIE, NAVIGATIE SI AGRICULTURA CONSTANTA

împreună pentru afacerea ta

### **Comuna Cumpăna (Satele Cumpăna și Straja)**

Comuna Cumpăna este așezată la o distanță de 5 km în sud-vestul Constantei. Din punct de vedere administrativ, are o suprafață de 496 ha.

Obiectul principal de activitate al comunei este preponderant agrar, depinzând de clima și de solul favorabil anumitor culturi. În ultimii ani, se poate vorbi și despre o dezvoltare ca zonă rezidențială. Localitatea se bucură acum de indicatorul de sat European pentru Centrul Comunitar Sfânta Maria: grădinița cu program normal și prelungit, Muzeul Satului, Școala de Balet, Telecentru și un Centru de Formare și Perfectionare Profesională.



### **Comuna Lumina (Satele Sibioara și Oituz)**

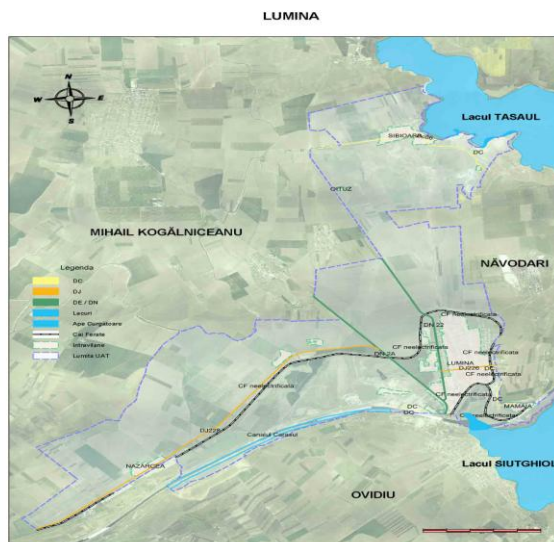
Comuna Lumina este așezată la 17 km în nordul municipiului Constanta. Din punct de vedere administrativ, suprafața este de 4875 ha.

Obiectele principale de activitate ale comunei Lumina sunt: comerțul, agricultura, creșterea animalelor și industria extractivă a produselor de carieră. Având în vedere potențialul său de dezvoltare, această localitate se plasează încă în contextul tranziției economice. Scopul este de a dezvolta și moderniza agricultura, precum și de a extinde infrastructura de utilități.



## CAMERA DE COMERT, INDUSTRIE, NAVIGATIE SI AGRICULTURA CONSTANTA

impreuna pentru afacerea ta



### **Comuna Mihail Kogalniceanu (Localitatile Palazu Mic si Piatra)**

Comuna Mihail Kogalniceanu este asezata la o distanta de 26 km in nord-vestul municipiului Constanta. Din punct de vedere administrativ, are o suprafata de 16 551 ha.

Obiectele sale principale de activitate sunt: agricultura, comertul si industria. Aeroportul International Mihail Kogalniceanu si baza militara NATO i-au sporit cresterea economica. Comuna are importante obiective cultural-istorice, precum: asezarile neolitice Sitorman (cultura Hamangia si Gumelnita), sistemul roman de apeducte, Muzeul Etnografic Aroman, Biserica Romano-Catolica in stil gotic, etc.







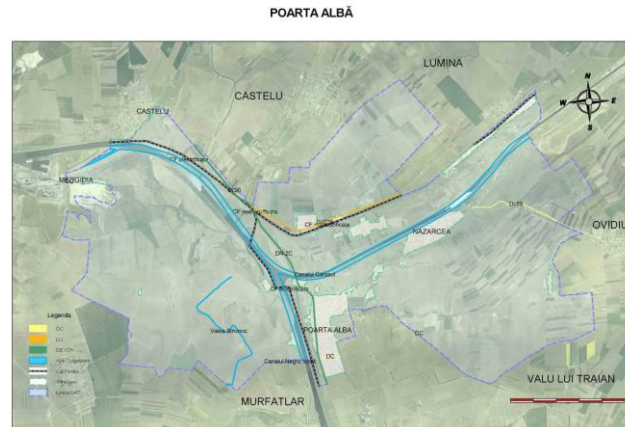
## CAMERA DE COMERT, INDUSTRIE, NAVIGATIE SI AGRICULTURA CONSTANTA

împreună pentru afacerea ta

### **Comuna Poarta Alba (Satele Poarta Alba si Nazarcea)**

Comuna Poarta Alba este asezata la 24 km in nord-vestul municipiului Constanta si este strabatuta pe toata lungimea sa de drumul european DE 60 Bucuresti-Constanta. Din punct de vedere administrativ, suprafata este de 6553 ha, dintre care 358 ha sunt situate in intravilan.

Printre obiectele principale de activitate ale comunei amintim: agricultura, zootehnia si comertul. In cadrul comunei Poarta Alba se afla si penitenciarul de maxima siguranta cu acelasi nume. In comuna functioneaza in prezent 3 gradinite, 3 scoli si un liceu, precum si un centru rezidential pentru persoane varstnice.



### **Comuna Tuzla**

Comuna Tuzla este asezata la o distanta de 20 km in sudul municipiului Constanta.

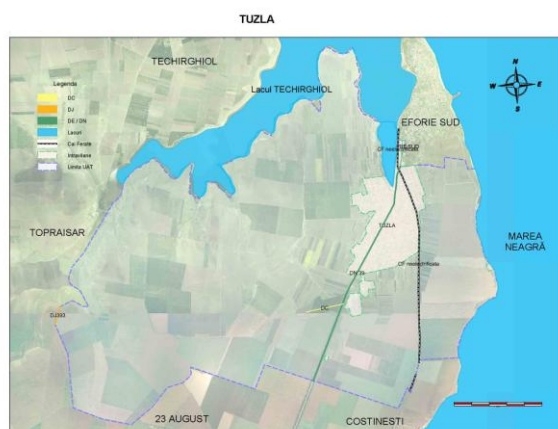
Unele dintre principalele obiecte de activitate ale comunei sunt: agricultura, industria, comertul, piscicultura, pescuitul, samd. Aerodromul Tuzla reprezinta un important punct de atractie, intrucat ofera posibilitatea salturilor cu parasuta si zborurilor de agrement. Aerodromul Tuzla organizeaza evenimentul aviatic „Tuzla Fly In” care reuneste cei mai buni piloti din tara si din strainatate.





# CAMERA DE COMERT, INDUSTRIE, NAVIGATIE SI AGRICULTURA CONSTANTA

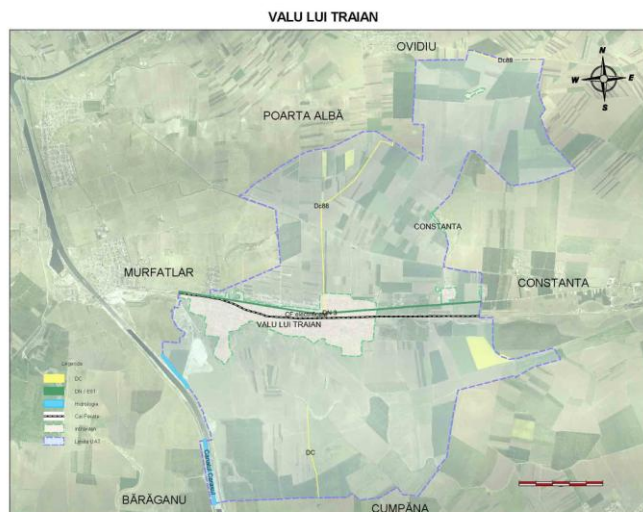
împreună pentru afacerea ta



## **Comuna Valu lui Traian**

Comuna Valu lui Traian este asezata la 8 km vest de municipiul Constanta.

Activitatea principala a comunei este agricultura. Modernizarea sa, precum si investitiile masive realizate au dezvoltat localitatea, largindu-i potentialul imobiliar. Ca urmare, comuna Valu lui Traian s-a transformat intr-o importanta zona rezidentiala.





## CAMERA DE COMERT, INDUSTRIE, NAVIGATIE SI AGRICULTURA CONSTANTA

împreună pentru afacerea ta

### **2.2 Repere istorice ale dezvoltării comunităților componente**

#### ***Municipiul Constanta***

Incontestabil, orașul Tomis datează încă din secolul VI î.H., având în vedere dovezile de natură arheologică existente. Acesta a fost transformat în ruine în numeroase rânduri, datorită cavalcadelor popoarelor migratoare, iar mai târziu a stăpânirii Imperiului Otoman. În urma victoriei din Războiul de Independență (1878), orașul a cunoscut o dezvoltare semnificativă, întrucât provincial a revenit la patria-mamă. Perioada interbelică și-a pus, din nou, o amprentă asupra procesului de evoluție a Constantei, prin Revoluția de la 1989.

#### ***Orașul Eforie (Stasiunile Eforie Nord și Eforie Sud)***

Statiunea Eforie a luat naștere în anul 1894, înainte de Primul Război Mondial. Una din cele două componente ale sale, Eforie Sud, purta denumirea de Carmen Sylva (pseudonimul literar al reginei Elisabeta, 1843-1916) înainte de al doilea război mondial. Până în anul 1933, stațiunea Eforie a aparținut de localitatea Techirghiol.

#### ***Orașul Murfatlar (Localitatea Murfatlar și satul Siminoc)***

Această așezare a fost populată după anul 1855 de către o garnizoană turcească, apoi de către tătarii aduși din Crimeea, având la început o geamie și câteva case. Povestea renumitei podgorii Murfatlar a început pe locul actualelor plantații ale Stațiunii de Cercetări Viticole acum mai bine de un veac. La sfârșitul secolului XIX, erau plantate 200.000 de hectare cu viță, mai mult decât avem astăzi, iar România reprezenta un nume în lumea vinului.

#### ***Orașul Navodari***

Prima atestare documentară a orașului Navodari este din timpul administrației otomane, când localitatea apare menționată în anul 1421 cu numele de *Caracoium* (nume derivat din cuvintele turcești *kara* și *koyum*, traduse prin *oia neagră*), denumire care a devenit ulterior *Carachioi* (de la cuvintele turcești *kara koy*, însemnând „satul negru”). Pe raza orașului Navodari au mai fost semnalate și urme de existență umană datând din perioadele: greacă, română, romano-bizantină. În anul 1932, orașul a luat numele de Navodari, potrivit activității principale a locuitorilor.



## CAMERA DE COMERT, INDUSTRIE, NAVIGATIE SI AGRICULTURA CONSTANTA

împreună pentru afacerea ta

### **Orasul Ovidiu (Satul Poiana si localitatea Nazarcea)**

Ovidiu, orasul cu nume de poet, a fost consemnat inca de la inceputul secolului al XIX-lea, in timpul dominatiei otomane, sub denumirea de Sut Ghiol ("balta de lapte"). Dezvoltandu-se istoric, economic si social, toponomia asezarii a suferit modificari, astfel incat, in anul 1845, a primit denumirea de Canara (piatra, stanca), datorita reliefului pietros ce domina localitatea. Acest oras cunoaste o vechime milenara, la fel ca si alte localitati din spatial dobrogean.

### **Comuna Agigea (Localitatile rurale Lazu si Agigea)**

La sfarsitul secolului al XIX-lea, comuna nu exista, iar satele ei intrau in componenta comunei Techirghiol. Cercetarile efectuate pe coasta Marii Negre au identificat asezarea greco-romana de la Agigea, cu o populatie impresionant de densa, atestata printr-o mare cantitate de ceramica, tigla, pietre de constructie, fragmente de unelte din fier descoperite pe aceste meleaguri. Asezarea acestei localitati este foarte probabil databila intre secolul al II-lea I.Hr. si secolul al III-lea d.Hr.

### **Comuna 23 August (Satele Mosneni si Dulcesti)**

La sfarsitul secolului al XIX-lea, comuna purta numele de *Tatlageac* sau *Tatlageac*, facea parte din plasa Mangalia a judetului Constanta si era formata din satele Tatlageac-Buiuc si Tatlageac-Cuciuc, cu 568 de locuitori. In comuna existau patru geamii (cate doua in fiecare sat). Anuarul Socec din 1925 consemneaza comuna in aceeași plasa, avand 870 de locuitori in satele Mungeapunar de Tatlageac, Tatlageacu Mare, Tatlageacu Mic si Pervalia.

Vorbind despre tinutul dintre Dunare si Mare, Constantin Bratescu il caracteriza ca un drum al vantului si locul pe unde „cerul curge intruna peste aceasta provincie pe care o zvanta de umezeala.” Pentru zona centrala si sudica a Dobrogei, acolo unde este asezata si comuna 23 August, A. Radulescu aminteste de complexul sisturilor verzi alcatuite din sisturi argiloase, compacte, din gresii quartitice si din conglomerate. Pentru perioada istoriei vechi, descoperirile facute in zona centrala si sudica a Dobrogei au scos in evidenta „morminte din a doua epoca a fierului in 12 localitati”, respectiv, 23 August, Medgidia, Fantana Mare etc. Mormintele de acest tip sunt „foarte asemanatoare complexelor tumulare de tip Ferigile III din statiunea eponima, de la Tigveni”.



## **CAMERA DE COMERT, INDUSTRIE, NAVIGATIE SI AGRICULTURA CONSTANTA**

**impreuna pentru afacerea ta**

### ***Comuna Corbu (Satele Corbu, Vadu si Luminita)***

Teritoriul comunei Corbu gazduieste sapte morminte de inhumare apartinand bastinasilor si in care s-au gasit materiale grecesti, iar astfel se demonstreaza contactele permanente ale localnicilor cu locuitorii cetatilor grecesti. Pe plan social, dupa retragerea romana, sfarsitul acestei dominatii marcheaza in istoria Romaniei trecerea la perioada feudala. O mare parte a populatiei varstnice actuale a sosit in sat in 1940, cu ocazia schimbului de populatie romano-bulgar, din Cadrilater.

### ***Comuna Costinesti (Satul Schitu)***

In aceasta zona s-au gasit dovezi care atesta locuirea incepand prima epoca a fierului (Hallstatt), perioada coloniilor grecesti, a ocuparii romane, epoca feudala, pana la infiintarea propriu-zisa a localitatii Costinesti prin colonizarea germanilor. Urme ale locuirii primitive s-au gasit in asezarea Stratonis, localizata la aproape 5 km in nord de Schitu. Au fost descoperite vase din pasta bruna, cenusie, castaniu-galbuie si neagra.

Istoria moderna a Comunei Costinesti incepe practic in anul 1949, odata cu infiintarea primei tabere destinate elevilor.

17 decembrie 1999 poate fi considerata data de nastere a comunei Costinesti, data la care s-a constituit primul Consiliu Local, iar Statiunea Costinesti a devenit comuna Costinesti.

### ***Comuna Cumpana (Satele Cumpana si Straja)***

Importanta acestei zone este demonstrata de "cadranul solar" (datand din secolul III e.n.) in forma unui cap de taur, cu diviziunile pentru timp trasate intre coarne, descoperit in anul 1960 in curtea unui satean. Vasile Parvan a adugat in lucrarea sa, "Cetatea Ulmetum", cateva informatii asupra vechii asezari "vicus de veterani si cives romani". Dupa anul 1880 au sosit in zona tot mai multi romani, oieri (mocani), care au trecut Dunarea cu oile lor, platind tribut turcilor, pentru a-si duce oile la pascut in Dobrogea.

### ***Comuna Lumina (Satele Sibioara si Oituz)***

In perioada 1873-1883, aceasta localitate a fost populata de colonisti germani, fiind cunoscuti ca germani dobrogeni. Lumina a luat fiinta in anul 1650, iar din punct de vedere administrativ, din anul 1880 dupa razboiul ruso-romano-turc din anul 1877. In anul 1940, au parasit localitatea 698 de



## CAMERA DE COMERT, INDUSTRIE, NAVIGATIE SI AGRICULTURA CONSTANTA

impreuna pentru afacerea ta

germani, fiind stramutati cu forta in Germania, sub lozinca *Heim ins Reich* ("Acasa in Reich"), lasand in sat numai 11 locuitori.

### **Comuna Mihail Kogalniceanu (Localitatile Palazu Mic si Piatra)**

Initial, acest loc a fost ocupat de catre triburile tatara emigrate din Crimeea, stabilite in urma cu aproximativ 500-550 de ani, timp in care localitatea a purtat denumirea de Karamurat (Murat cel Negru), fiind numele unui conducator tatar. In anul 1940, in urma modificarilor ordonate de catre Hitler cu privire la granite, foarte multi germani s-au intors in tara natala, in localitate ramanand aproximativ 10-15 familii. Stramutarea germanilor s-a efectuat sub promisiunea ca bunurile lasate aici vor fi echivalent returnate la sosirea in Germania.

### **Comuna Poarta Alba (Satele Poarta Alba si Nazarcea)**

In anul 1951 a fost descoperit un depozit de aur si bronz cu prilejul unor sapaturi pe teritoriul acestei comune. Geograful Grigore Danescu a evidenciat localitatea in lucrarea sa, *Dictionarul geografic, statistic si istoric al judetului Constanta* aparut in 1897, numind-o Alacapa, Alacap sau Alacapo. Cresterea numarului populatiei romanesti a determinat si schimbarea denumirii vechi turcesti Alacap cu "Poarta Alba" in anul 1930.

### **Comuna Tuzla**

Dovezile arheologice dovedesc existenta acestei localitati in mijlocul secolului al XIX-lea intrucat, in timpul sultanului Abdul Hamid al II-lea, a fost construita aici o moschee. In urma Tratatului de Pace de la Berlin din anul 1878, Romania a fost nevoita sa cedeze Rusiei sudul Basarabiei, implicit si targul Tuzla. Dupa Unirea Basarabiei cu Romania in anul 1918, Tuzla a facut parte din Romania.

### **Comuna Valu lui Traian**

In aceasta localitate exista un vestigiu vechi de 1200 de ani, un monument al stapanirii bizantine pe aceste meleaguri. In anul 1925, denumirea de "Valu lui Traian" apare pentru prima data in documentele oficiale. Valurile lui Traian reprezinta un complex de fortificatii care se gasesc pe teritoriul Romaniei, Republicii Moldova si al Ucrainei.



## CAMERA DE COMERT, INDUSTRIE, NAVIGATIE SI AGRICULTURA CONSTANTA

împreună pentru afacerea ta

### 2.3 *Infratire cu alte comunitati*

- *Municipiul Constanta* este infratit cu 22 de orase, amplasate in toata lumea: Alexandria (Egipt), Bazargic (Bulgaria), Boulogne-sur-Mer (Franta), Brest (Franta), Havana (Cuba), Heraklion (Grecia), Istanbul (Turcia), Izmir (Turcia), Latakia (Siria), Mobile, Alabama (S.U.A.), Novorossiisk (Rusia), Odesa (Ucraina), Perugia (Italia), Rotterdam (Tarile de Jos), Salonic (Grecia), Santos (Brazilia), Shanghai (China), Sidon (Liban), Sulmona (Italia), Trapani (Italia), Turku (Finlanda), Yokohama (Japonia).
- *Orasul Eforie* – nu este cazul
- *Orasul Murfatlar* s-a infratit cu Shabla (Bulgaria) in 2006. Tot de atunci, este infratit si cu Burhanyie (Turcia). In anul 2007 s-a infratit cu San Cipirello (Italia), iar in 2011, cu Cainari, Raionul Causeni (Rep. Moldova).
- *Orasul Navodari* este infratit cu localitatea Riscani (Rep. Moldova), Kavarna (Bulgaria), Gemlik (Turcia), Krusevo (Macedonia), Teruel (Spania).
- *Orasul Ovidiu* s-a infratit, incepand cu anul 2014, cu localitatea Kucukkuyu (Turcia).
- *Orasul Techirghiol* s-a infratit cu statiunea Acqui Terme (Turcia) si orasul chinez Zhuanghang
- *Comuna Agigea* este infratita cu localitatea Cifteler (Turcia), Locquenolle (Franta, 2010), Lozova (Republica Moldova, 2014)
- *Comuna 23 August* – nu este cazul
- *Comuna Corbu* – nu este cazul
- *Comuna Costinesti* este infratita cu comuna Orlat (Sibiu), comuna Babana (Arges) si comuna Sireti (Republica Moldova).





## CAMERA DE COMERT, INDUSTRIE, NAVIGATIE SI AGRICULTURA CONSTANTA

impreuna pentru afacerea ta

- *Comuna Cumpana* s-a infratit cu localitatea Akcay (Turcia). De asemenea, mai este infratita cu comuna Puhaceni, Raionul Anenii Noi (Republica Moldova), comuna Dobrichka, judetul Dobrich (Bulgaria), comuna Meliki, judetul Imathia (Grecia), comuna Budesti, judetul Chisinau (Republica Moldova), localitatea Beer Tuvia (Israel), orasul Straseni, Raionul Straseni (Republica Moldova), comuna Sarata Veche, Raionul Falesti (Republica Moldova), comuna Capaclia, Raionul Cantemir (Republica Moldova), municipiul Jekabpils (Letonia), orasul Maasmechelen (Belgia), orasul Zhuanghang, districtul Fengxian, Shanghai (Republica Populara China, comuna Prundeni (Valcea), comuna Vanatori (Neamt).
- *Comuna Lumina* – nu este cazul
- *Comuna Mihail Kogalniceanu* se infrateste cu orasul Karamursel (Turcia) si Crihana Veche, Raionul Cahul (Republica Moldova).
- *Comuna Poarta Alba* – nu este cazul
- *Comuna Tuzla* este infratita cu localitatea Gure (Turcia), localitatea Colonita (Republica Moldova) si localitatea Suhindol (Bulgaria).
- *Comuna Valu lui Traian* este infratita cu localitatile Sarikoy, Kucukkoy si Bozcaada (Turcia) si cu localitatea Kainargea (Bulgaria).



## CAMERA DE COMERT, INDUSTRIE, NAVIGATIE SI AGRICULTURA CONSTANTA

împreună pentru afacerea ta

### 3 CAPITAL NATURAL

#### **Constanta**

##### *Reteaua hidrografica*

Municipiul Constanta detine o panza freatica al carei debit este comparabil cu cel al Dunarii, reprezentand un zacamant important de apa potabila pentru locuitori si turisti, fiind extrasa prin cateva zeci de foraje. Consumul industrial este realizat din sursa de suprafata "Galesu" aflata pe canalul Poarta Alba-Midia-Navodari. Acesta este motivul pentru care nu s-a aflat niciodata in situatia de a restrictiona consumul de apa potabila, indiferent de situatie.

##### *Clima*

Climatul maritim al Constantei este caracterizat prin veri a caror caldura este atenuata de briza marii si prin ierni blande, marcate de vanturi puternice si umede dinspre mare. Temperaturile medii anuale (peste 11 grade) au valori superioare mediei pe Romania. Turistii reduc importanta climei la "timpul frumos", a carui frecventa si durata sunt definitorii pentru recreere si odihna.

##### *Calitatea mediului inconjurator si surse de poluare*

Calitatea mediului inconjurator este sustinuta de Agentia pentru Protectia Mediului Constanta. In 2008 a fost elaborate Planul Judetean de Gestionare a Deseurilor, promitand schimbari semnificative ale practicilor curente de gestionare a deseurilor si imbunatatirea calitatii managementului acestora. Incepand cu anul 2010, Directia pentru Agricultura si Dezvoltare Rurala (DADR) si Oficiul de Studii Pedologice si Agrochimice Bucuresti au demarat actiunea de implementare a programului privind protectia apelor impotriva poluarii cu nitrati din surse agricole.

##### *Solul*

In Constanta, se intalnesc soluri specifice climatului arid. Cernoziomul carbonatic are cea mai mare extindere din judet, acoperind o fasie ingusta ce se intinde de-a lungul litoralului, intre lacul Techirghiol si limita nordica a judetului. Pe suprafete foarte mici, insulare, pot fi intalnite: randzinele, rogosolurile, nisipurile si litisolurile.

##### *Resurse naturale*



## **CAMERA DE COMERT, INDUSTRIE, NAVIGATIE SI AGRICULTURA CONSTANTA**

*impreuna pentru afacerea ta*

Din punct de vedere al resurselor naturale, Constanta se bucura de lacul Siutghiol, lac natural cu apa dulce, cu o suprafata de 19,56 kmp si o adancime medie de 6-8 m. De asemenea, se mai gaseste si lacul Tabacariei, lac natural cu o suprafata de 96 ha, fiind baza de sporturi nautice si piscicola (biban, caras, rosioara etc). Plaja statiunii Mamaia se intinde pe aproximativ 10 km, fiind ocrotita de un golf ce se deschide intre Capul Midia la nord si Capul Siutghiol, la sud.

### *Deseuri*

Incepand cu anul 2000, s-a realizat o micșorare a tarifului la ridicarea gunoiului menajer de la populatie si la neutralizarea acestuia la rampa ecologica Ovidiu. In perioada 2007-2014 s-au construit si dat in folosinta 380 platforme moderne si ecologice de gunoi. Companiile Polaris M Holding si Gremlin au organizat in perioada 27-28 iunie 2014 o campanie de colectare a deseurilor de echipamente electrice si electronice ("Fa-le vant deseurilor!").

### *Biodiversitate*

Municipiul Constanta a gazduit actiunea "Satul Biodiversitatii" pentru a trage un semnal de alarma cu privire la fenomenul de disparitie a speciilor (rata acestora fiind de 100 pana la 1000 de ori mai mare decat cea normala). Principalele presiuni antropice identificate in zona costiera provin din dezvoltarea accentuata a diferitelor activitati socio-economice in spatiul natural al zonei costiere: transportul maritim si rutier in spatii de coasta- executia unui drum tehnologic peste protectia costiera (Mamaia Nord), extractia resurselor naturale/nisip de plaja, expansiunea urbana. Constanta are un deficit de 5% de vegetatie forestiera si disponibilitate de impadurire.

### **Murfatlar**

#### *Reteaua hidrografica*

Sursa de apa este situata in orasul Murfatlar si in localitatea Poarta Alba. Apa captata este pompata in retea de distributie a orasului cu ajutorul unei conducte, apa fiind tratata prin injectarea unei solutii cu clor gazos pentru a o face potabila. Apele uzate se colecteaza in retea de canalizare si sunt deversate in statia de epurare de la Poarta Alba.

### *Clima*



## CAMERA DE COMERT, INDUSTRIE, NAVIGATIE SI AGRICULTURA CONSTANTA

*impreuna pentru afacerea ta*

Climatul acestei zone este caracterizat prin continentalism, cu oscilatii diurne si anuale mari in ceea ce priveste temperatura aerului. Cantitatile de precipitatii sunt reduse. Temperatura medie anuala atinge valoarea de +10,8 grade Celsius, in timp ce media minima atinge valoarea de -1,7 grade Celsius.

### *Calitatea mediului inconjurator si surse de poluare*

Calitatea aerului este monitorizata prin masuratori, poluantii monitorizati fiind prevazuti in legislatia romana. Analiza probelor de pulbere sedimentabila a aratat o valoare de 6,2958 g/mp/luna pentru anii 2012 si 2013. Diminuarea surselor de poluare se realizeaza prin controale privind respectarea normelor legislatiei.

### *Solul*

Solul reprezinta locul de intalnire al diferitilor poluanti, fiind influentat de actiunea poluarilor din apa si din aer. Orasul Murfatlar este caracterizat prin prezenta straturilor de loess. Apa infiltrata prin loess si calcarele jurasice este oprita pe suprafata sisturilor verzi impermeabile.

### *Resurse naturale*

Rezervatia naturala Fantanita din orasul Murfatlar reprezinta o zona potrivita pentru picnic si gratar, locuri pentru campare si platforme pentru urmarirea pasarilor. Aceasta rezervatie adaposteste plante, arbusti si arbori rari. De asemenea, speciile acestei rezervatii se intalnesc doar in Dobrogea sau in partea de sud a tarii: sofran de toamna, mazariche, garofita, alior, ciulini, garoafa etc.

### *Deseuri*

Serviciul public de salubritate functioneaza conform legii in vigoare din Romania. Se respecta: pre-colectarea, colectarea si transportul deseurilor, sortarea acestora, organizarea prelucrarii si depozitarea controlata. De asemenea, se infiinteaza depozite de deseuri si se administreaza.

### *Biodiversitate*

In orasul Murfatlar, din punct de vedere al biodiversitatii, intalnim: brandusa de primavara, irisi salbatici, deditei, zambile salbatice, ruscutele. Vegetatia lemnoasa este alcatuita din stejarul pufos, stejarul balcanic, stejarul brumariu, carpinita, scumpia, jugarul si artarul tataresc. Exista aproximativ



## CAMERA DE COMERT, INDUSTRIE, NAVIGATIE SI AGRICULTURA CONSTANTA

impreuna pentru afacerea ta

515 specii de animale, caracteristice acestei zone: dihorul de stepa, dihorul patat, grivanul, testoasa dobrogeana etc.

### **Navodari**

#### *Reteaua hidrografica*

Orasul Navodari este strabatut de Canalul navigabil Poarta Alba-Midia Navodari. Este format din doua lacuri: lacul Tasaul, cu o suprafata de 2306 ha si o adancime de 17 m si lacul Siutghiol, cu o suprafata de 207,42 ha si o adancime de 3,5 m. Marea Neagra se afla pe partea estica a orasului, cu o plaja de 5 km lungime.

#### *Clima*

Clima este excesiv de calda pe perioada verii si rece in timpul iernii. Regimul precipitatiilor lunare este de 400 mm, iar valoarea medie anuala este de 500 mm. Temperatura medie lunara atinge 11 grade Celsius si -6 grade Celsius, iar media anuala este de 11,2 grade Celsius.

#### *Calitatea mediului inconjurator si surse de poluare*

Poluarea chimica inseamna incarcarea mediului cu diferite substante precum reziduri vegetale si animale, praf, cenusi, pesticide, hidrocarburi, fum. Poluantii biologici reprezinta agentii patogeni introdusi de oameni sau de animale. In aceasta zona, sursele principale de poluare sunt: Combinatul Petromidia-Navodari, CET Midia si Fertilchim Navodari.

#### *Solul*

Acest oras este format din sisturi verzi, acoperite de o cuvertura sedimentara care apartine sarmatianului (argile nisipoase, calcare, marne) si pliocenului (nisipuri, calcare, lacustre, marne), peste care s-a depus stratul de loess. Insular, nordic si central-vestic si la sud-est de Lacul Tasaul, stratul de loess lipseste. In est sunt prezente nisipuri mobile.

#### *Resurse naturale*

Orasul dispune de o retea de distributie a gazelor naturale de 7.9 km, conform datelor pentru anul 1990, 9.6 km pentru anul 2000 si, respectiv, 68.7 km pentru anul 2008. Cresterea aceasta se datoreaza stabilirii unui numar mare de populatie in aceasta zona.



## CAMERA DE COMERT, INDUSTRIE, NAVIGATIE SI AGRICULTURA CONSTANTA

împreună pentru afacerea ta

### *Deseuri*

Unitatea care are ca scop strângerea deșeurilor din oraș este SC TSP ECOTERM SA Navodari. Aceste deșuri constituie un risc foarte mare pentru mediu și pentru populație datorită conținutului lor de substanțe toxice. Poluarea aerului se datorează gazelor de la depozite, arderilor necontrolate și a modului defectuos de colectare.

### *Biodiversitate*

Marea majoritate a teritoriului este caracterizată prin prezența asociațiilor vegetale care aparțin stepii. Vegetația intrazonală halofilă din această zonă cuprinde specii de *Elymus arenarius sabulosus*, *Carex colchica*, *Alyssum* etc. Flora Mării Negre este formată din alge verzi, roșii și brune.

### **Ovidiu**

#### *Reteaua hidrografică*

Orașul Ovidiu cuprinde importante surse de ape subterane și de suprafață. Resursele de apă subterane sunt foarte importante, întrucât asigură partea de alimentare cu apă potabilă a orașului. Apele de suprafață cuprind Lacul Siutghiol, situate în stațiunea Mamaia.

#### *Clima*

Clima orașului Ovidiu este temperat-continentală. Regimul climatic se manifestă prin veri mai puțin fierbinți, datorită brizelor marine, în timp ce iernile sunt mai blânde, datorită acțiunii moderatoare a Mării Negre. Temperatura medie anuală atinge 12,40 grade Celsius, iar media anuală a precipitațiilor este de 493,2 l/mp.

#### *Calitatea mediului înconjurător și surse de poluare*

Orașul Ovidiu nu desfășoară un program de monitorizare a factorilor de mediu. Calitatea aerului a fost apreciată conform legislației naționale, atestând faptul că nu s-au înregistrat depășiri de poluanți gazoși. De asemenea, în perioada 1994-2000, pulberile sedimentare s-au situat sub limita admisă, excepție făcând anul 2000, când acestea au depășit foarte puțin această limită.





## **CAMERA DE COMERT, INDUSTRIE, NAVIGATIE SI AGRICULTURA CONSTANTA**

**impreuna pentru afacerea ta**

### *Solul*

Aceasta zona este compusa din calcare mezozoice asezate pe marne si din calcare terciare acoperite de loess. Relieful este putin ondulat si presarat cu movile izolate. Teritoriul acestui oras este strabatut de cateva vai, care nu pastreaza apa datorita stratului de loess.

### *Resurse naturale*

Lacul Siutghiol este alimentat de izvoare subterane.

### *Deseuri*

Orasul Ovidiu dispune de retele centralizate de alimentare cu apa si canalizare. Compania Eco Colect se ocupa de strangerea deseurilor din oras. In anul 2014, s-a luat in considerare achizitionarea unei statii de sortare a deseurilor reciclabile si a unei statii de tratare mecano-biologica.

### *Biodiversitate*

Vegetatia orasului Ovidiu cuprinde elemente precum: pelinita, aliorul, paisul, firuta bulboasa, pirul crestet etc. Dintre speciile de pasari intalnite in aceasta zona se enumara: graurul, lacustarul, potarnichea, prepelita, ciocarlia, eretele alb etc. Pestii (crapul, salaul, platica, stiuca, bibanul, carasul etc) au o deosebita importanta, intrucat reprezinta o mare valoare economica.

## **Techirghiol**

### *Reteaua hidrografica*

Lacul Techirghiol reprezinta cel mai mare lac salin din Romania. Namolul si apele acestuia se utilizeaza pentru calitatile lor balneoterapeutice. Apele lacului sunt impartite in trei entitati separate, care sunt separate de diguri, determinand astfel o mare zona cu apa salina situata in apropierea marii de est.

### *Clima*

Clima acestei zone este temperat-continentala, de stepa, cu influente marine. Se caracterizeaza printr-o medie anuala de 11 grade Celsius, iar umiditatea aerului este de aproximativ 80%. Regimul climatic se datoreaza circulatiei vestice a aerului, peste care se suprapune influenta Marii Negre.



## **CAMERA DE COMERT, INDUSTRIE, NAVIGATIE SI AGRICULTURA CONSTANTA**

**impreuna pentru afacerea ta**

### *Calitatea mediului inconjurator si surse de poluare*

Pentru a preveni influenta surselor de poluare asupra calitatii mediului inconjurator, se realizeaza periodic controale in conformitate cu normele legale din in vigoare.

### *Resurse naturale*

Orasul Techirghiol dispune de resurse de substante minerale, foarte eficiente din punct de vedere terapeutic. De asemenea, namolul rece prelevat din lac are efect benefic pentru tratamente. Lacul are o intindere de aproximativ 12 km patrati si o adancime de 10-15 metri.

### *Deseuri*

Orasul Techirghiol dispune de centru de colectare, de deseuri feroase si neferoase, hartie si acumulatori, deseuri medicale, de sticla, plastic etc.

## **Agigea**

### *Reteaua hidrografica*

Caras a fost cel mai mare rau care izvora la 5 km V de Constanta si se varsa in Dunare in apropiere de Cernavoda. Nu mai exista intrucat in lungul sau a fost construit canalul Dunare-Marea Neagra (cu o lungime de 64 km, cuprinzand inclusive portul de la Agigea). De asemenea, exista rauri ce se varsa direct in Marea Neagra prin limanul maritim Agigea.

### *Clima*

Din punct de vedere agroclimatic, comuna Agigea se incadreaza in zona cu clima calda-secetoasa. Este favorizata cultivarea cerealelor, plantelor tehnice si industriale, dar si a culturilor de vita-de-vie sau fructifere. Temperatura medie normala este cuprinsa intre 0-peste 11 grade.

### *Calitatea mediului inconjurator si surse de poluare*



## CAMERA DE COMERT, INDUSTRIE, NAVIGATIE SI AGRICULTURA CONSTANTA

*Impreuna pentru afacerea ta*

O sursa importanta de poluare este reprezentata de transporturi, iar dintre efectele pe care acestea le au asupra sanatatii umane sunt importante cele legate de nocivitatea gazelor de esapament care contin NOx, CO, CO2, SO2, compusi organici volatili, particule incarcate cu metale grele (plumb, cadmiu, cupru, crom, nichel, seleniu, zinc), poluanti care, impreuna cu pulberile antrenate de pe carosabil, pot provoca probleme respiratorii acute si cronice, precum si agravarea altor afectiuni. Cunoasterea si determinarea unor factori de risc au o deosebita importanta si ar putea constitui una dintre cele mai valoroase activitati pentru pastrarea starii de sanatate a populatiei. De asemenea, activitatea serviciilor de apa si canalizare are ca obiective: imbunatatirea conditiilor de viata ale cetatenilor, realizarea unei infrastructuri edilitare moderne, ca baza a dezvoltarii economice; dezvoltarea durabila a serviciilor, protectia mediului.

### *Solul*

Comuna Agigea dispune de nisipuri maritime care se afla de-a lungul litoralului Marii Negre si care formeaza grinduri maritime. Acestea provin din materialul adus de valurile marii si depus pe tarm. Marimea granulelor nisipului este diferita- cel marunt purtat de vant formeaza dune si cresc putine plante pe acestea, cu adaptari speciale.

### *Resurse naturale*

Dunele litorale de la Agigea reprezinta o rezervatie floristica, situata langa statiunea zoologica marina, la 50 m de Marea Neagra, avand o suprafata de 25 ha. Rezervatia naturala de la Agigea , declarata ca atare din 1939, este unica rezervatie de dune nisipoase de pe litoralul romanesc. Rezervatia este reprezentata de un platou de 8-10 m, format prin depunerea nisipului din partea de nord, dinspre un vechi golf marin ocupat in prezent de lacul Agigea.

### *Biodiversitate*

Rezervatia de plante de dune marine de la Agigea se afla la sud de orasul Constanta, la numai 4 km de statiunea Eforie Nord, fiind unica rezervatie naturala de dune marine din tara noastra. Raritatea floristica ce constituie faima acestor dune este cruciferul *Alyssum borzeanum* (ciucusoara de nisip). In aceasta asociatie sunt prezente si plantele *Linaria genistifolia*, *Silene pontica*, *Stachys recta*, *Sinapis arvensis*, *Astragalus virgatus*, *Euphoerbia sequeriana*.



## CAMERA DE COMERT, INDUSTRIE, NAVIGATIE SI AGRICULTURA CONSTANTA

împreună pentru afacerea ta

### **23 August**

#### *Reteaua hidrografica*

Alimentarea cu apa a comunei 23 August si a satelor componente se realizeaza din sistemul Sud Litoral. Pe teritoriul administrativ al comunei se afla aproximativ 20 puturi forate si complexul de inmagazinare Tatlageac cu o capacitate de peste 23.000 mc ce alimenteaza municipiul Mangalia, zona turistica Mangalia Nord si localitatile din zona. Comuna beneficiaza de apa de adancime din sursa mai sus amintita, de un sistem de retele magistrale cu diametru intre 400 – 600 mm.

#### *Clima*

Rezultat al interferentei dintre climatul maritim si cel de stepa, clima din zona insumeaza un ansamblu de facilitati suport major pentru o clima relativ blanda. Numarul zilelor senine este de cca. 140 zile pe an. Precipitatiile atmosferice, media anuala inregistrata este de sub 400 mm / mp.

#### *Solul*

Localitatea 23 August apartine din punct de vedere geomorfologic de unitatea structurala Dobrogea de Sud, fiind constituita din depozite geologice de varsta cuaternara ce repauzeaza pe fundamentul calcaros = roca de baza. Zona cuprinde: pamant vegetal sau umplutura neomogena cu grosimi, loess galben, complex argilos, complex de argila cafenie roscata, formatiuni de calcar lumaselic de varsta sarmatiana. Nu sunt semnalate fenomene fizico - geologice active (alunecari de teren ) care sa pericliteze stabilitatea constructiilor.

#### *Resurse naturale*

Resursa naturala majora a cadrului natural in consecinta este terenul agricol. Apropape 90 % din teritoriu este in majoritate arabil si se preteaza foarte bine pentru culturile mari de camp, avand conditii pentru mecanizare totala a lucrarilor agricole.

#### *Deseuri*

Primaria Comunei 23 August are in derulare un contract de prestari servicii cu S.C SSB S.A. Bucuresti care detine o groapa ecologica pentru colectarea deseurilor din localitatea 23 August, iar in celelalte localitati componente functioneaza doua gropi de gunoi, cate una in fiecare sat, care sunt intretinute permanent.



## CAMERA DE COMERT, INDUSTRIE, NAVIGATIE SI AGRICULTURA CONSTANTA

împreună pentru afacerea ta

### **Corbu**

#### *Reteaua hidrografica*

Potrivit Agentiei pentru Protectia Mediului Constanta, Grindul ce apartine de comuna Corbu cuprinde: lacuri cu schimb redus de ape, acoperite partial cu vegetatie plutitoare; arii depresionare inundabile cu vegetatie hidrofila fixata, reprezentata prin comunitati de stuf si papura; pajisti pe grindurile maritime joase; pajisti litorale putin consolidate. Satul Corbu este strajuit in partea de vest de Lacul Corbu, separat de un dig in doua, Corbu Mare si Corbu Mic. Lacurile sunt exploatate de ferme piscicole, care organizeaza anual si concursuri de pescuit sportiv.

#### *Clima*

In comuna Corbu, valorile maxime inregistrate au fost in 10.08.1947 de +38,5°C, iar minimele de -25°C in 10.02.1929. Vanturile sunt determinate de circulatia general atmosferica si conditiile geografice locale. Caracteristice zonei sunt brizele de zi si de noapte.

#### *Calitatea mediului inconjurator si surse de poluare*

In functie de caracteristicile poluantilor (concentratie, solubilitate, stabilitate, acestia sunt diferentiati in: poluanti chimici, fizici si biologici. Poluarea chimica reprezinta incarcarea mediului cu diferite substante (pesticide, reziduri vegetale si animale, hidrocarburi, praf, fum, cenusi), iar poluantii biologici sunt agentii patogeni introdusi de om sau de animale. Sursele principale de poluare sunt natural si antropice.

#### *Solul*

Solurile delimitate pe teritoriul comunei Corbu au fost diagnosticate si clasificate conform sistemului roman de clasificare a solurilor din 1980. Principalele tipuri de soluri din teritoriu fac parte din urmatoarele clase: molisoluri si soluri halomorfe. Aceste clase cuprind urmatoarele tipuri de soluri: soluri balane, cernoziomuri, rendzine.

#### *Resurse naturale*

In regiune se gasesc mai multe rezervatii naturale care constituie un punct de atractie inedit in oferta turistica a regiunii. Una din cele mai importante rezervatii se afla pe malul stang al Vaii Casimcea, in dreptul satului Cheia, acolo unde se gaseste Masivul Cheia. Rezervatia ocupa o suprafata de 285 ha si adaposteste cca 5-6 specii rare de flora.



## **CAMERA DE COMERT, INDUSTRIE, NAVIGATIE SI AGRICULTURA CONSTANTA**

**impreuna pentru afacerea ta**

### *Deseuri*

Primaria comunei Corbu a incheiat proiectul "Implementarea unui sistem integrat de gestionare a deeurilor in comuna Corbu". Pana in anul 2009, a fost intocmit proiectul tehnic "Proiectare specificatii tehnice, caiet de sarcini pentru contractarea de servicii de executie platforma de depozitare deseuri si statie de compost". De asemenea, au fost achizitionate doua autogunoiere, un incarcator frontal si 120 containere, a fost incheiat contractul de achizitie publica pentru activitatea de constientizare si informare publica in baza caruia au fost tiparite afise si pliante.

### *Biodiversitate*

Grindul Chituc din comuna Corbu are 289 specii de pasari protejate. Plaja Corbu este una din ultimile plaje virgine de pe Litoralul Romanesc si face parte din Grindul Chituc, care este o zona foarte importanta in ceea ce priveste biodiversitatea. Datorita ornitofaunei, aceasta zona este inclusa in Rezervatia Biosferei Deltei Dunarii.

### **Costinesti**

#### *Reteaua hidrografica*

Lacul Costinesti este amenajat turistic si nu are surse de influentare in afara vail Schitu, care are zone cu exces de umiditate.

#### *Clima*

Statiunea Costinesti se bucura de un climat de litoral maritim, cu veri calduroase (in iulie temperaturi peste 27 grade Celsius) si ierni blande (in ianuarie medii termice de 0 grade Celsius). Vara predomina zilele senine, iar durata de stralucire a soarelui este de 10-12 ore pe zi, ca de altfel pe tot litoralul romanesc. Vara, nebulozitatea este foarte mica, avand aproximativ 3.0, 3.4 zecimi.

#### *Solul*

Solurile au o dispunere etajata sub forma de fasii in directia vest-est, pe fundalul carora s-au format local soluri intrazonale. Cernoziomurile sunt soluri caracteristice pentru stepa dobrogeana, ocupand cea mai mare suprafata. Aceste soluri formate pe suprafete orizontale sunt cu pante foarte mici, avand altitudini de peste 100 m, iar pe loess-uri, argile si aluviuni, stratul freatic aflandu-se la adancimi de sub 20 m.





## **CAMERA DE COMERT, INDUSTRIE, NAVIGATIE SI AGRICULTURA CONSTANTA**

**impreuna pentru afacerea ta**

### *Resurse naturale*

In zona de coasta a zonei se afla lacul Costinesti cu apa dulce, conturand biotopul marginal palustru, in care vegetatia este predominant hidrofila. In acest lac se intalnesc: serpi de apa, calcani, scrumbii, hamsii, guvizi, pisici de mare, carasi, etc. Pe nisip, fauna este reprezentata prin numeroase cochilifere precum: scoici japoneze, scoici albe, midii, stridii etc.

### *Deseuri*

Comuna Costinesti a acordat, prin licitatie deschisa, un contract pentru „delegarea gestiunii prin concesiune a unei parti a serviciului de salubritate al comunei Costinesti, judetul Constanta“.

### *Biodiversitate*

Se intalnesc forme proprii precum: familia sturionilor si scrumbia albastra. Mai pot fi intalnite forme interesante precum: calul de mare, pisica de mare, unele specii de delfin (porcul de mare), un mic rechin (cainele de mare) si , mai rar, foca din Marea Neagra. Flora este alcatuita din alge verzi, rosii si brune si se dezvoltapana la adancimea de 70-80 de metri pana unde patrunde lumina soarelui.

## **Cumpana**

### *Reteaua hidrografica*

Adancimea apei freatice a comunei Cumpana era de 10-12m, iar in campia ondulata chiar mai mult. Odata cu construirea canalului Dunare-Marea Neagra, adancimea s-a modificat, astfel incat apa s-a ridicat la 5-6 m in unele zone, iar in altele a coborat la 15-16 m. Nivelul de chimicale al apei nu este cu mult peste limite.

### *Clima*

Comuna Cumpana se afla in sectorul climei de litoral maritim. Influenta Marii Negre este resimtita pe o zona a carei latime este de 15-20 km., cuprinzand si aceasta comuna. Toamna este mai calda, iernile sunt mai blande, insa viscolite de vanturi puternice si posibilitati de scadere a temperaturii de -10, respective -15 grade, datorita Crivatului.

### *Solul*



## **CAMERA DE COMERT, INDUSTRIE, NAVIGATIE SI AGRICULTURA CONSTANTA**

*impreuna pentru afacerea ta*

Asezat pe vechi formatiuni sarmatiene si cuaternare peste care s-a format actualul relief, format din straturi de loess consolidate de ape, au luat nastere soluri cernoziomice, carbonatice. Acest sol este propice cultivarii cerealelor si legumelor. In viitor va fi nevoie de irigatii din puturi sau din Dunare.

### *Resurse naturale*

Speciile predominante de vegetatie care apartin comunei Cumpana sunt: paiusurile stepice, arbustii, arborii si flora ruderala (troscot, nalba, urda vacii, scaieti, etc). Aceasta vegetatie apartine floristic provinciei Est-Europene, subprovincia Pontica. Vegetatia naturala a fost modificata antropic si s-au format pajisti secundare.

### *Deseuri*

Primaria comunei Cumpana asigura colectarea selectiva a deseurilor. S-a implementat un proiect in vederea cresterii calitatii mediului in comuna. Proiectul s-a ridicat la aproape un million de euro.

## **Lumina**

### *Reteaua hidrografica*

Reteaua hidrografica este alcatuita din luciuri de apa-lacuri-balti si de ape curgatoare cu debit permanent sau intermitent. Localitatea este strabatuta de la nord-vest la sud de Valea Neagra, care detine un aport permanent de apa, avand un bazin de aproximativ 1.600 ha. In zona de traversare a localitatii produce eroziuni in partea de nord-est si inundatii in partea de sud.

### *Clima*

Clima din aceasta zona este influentata de apropierea de mare. Temperaturile medii anuale sunt de 11-15 grade. Precipitatiile atmosferice sunt de aproximativ 350 mm cu vanturi locale si brize marine.

### *Calitatea mediului inconjurator si surse de poluare*

Comuna Lumina nu dispune de sistem centralizat de canalizare, drept pentru care problema apelor uzate menajere se rezolva pe plan local, prin haznale. Blocurile de locuinte dispun de fose septice, cu descarcare in Valea Neagra, reprezentand un factor de poluare al baltii Lumina si, implicit, al Canalului Poarta Alba-Midia Navodari. Indepartarea apelor meteorice din zona constructiilor se realizeaza prin lucrari de sistematizare cu descarcare in Valea Neagra.



## **CAMERA DE COMERT, INDUSTRIE, NAVIGATIE SI AGRICULTURA CONSTANTA**

**impreuna pentru afacerea ta**

### *Solul*

Comuna Lumina are sol zonal de stepa. Cernoziomul castaniu, cernoziomul castaniu carbonatat si cernoziomul levigat s-au format pe interfluvii, pe platoul slab ondulat si pe pante line.

### *Resurse naturale*

Vegetatia naturala se dezvolta pe suprafete mici, de-a lungul drumului din extravilan, pe cariera, in zona sisturilor verzi, pe versantii de-a lungul vail Valea Neagra, in mlastina Cogeaia, in lacul Tasaul. Din punct de vedere al faunei, zona se caracterizeaza prin extensiunea unor specii de stepa ca urmare a intensificarii agriculturii si extinderii mecanizarii pe terenurile agricole. Vegetatia este pajistea stepica ce acopera altitudini de sub 100 m.

### **Mihail Kogalniceanu**

#### *Reteaua hidrografica*

Suprafata hidrografica este de 398 ha. Reteaua hidrografica a comunei este formata din raul Casimcea, care traverseaza satul Palazu Mic, paraul Agi Cabul, care traverseaza localitatea Mihail Kogalniceanu, precum si o parte din raul Tasaul. Exista unele inflexiuni locale unde se aduna apele pluviale si precipitatiile torentiale din timpul verii, care au influentat solificarea.

#### *Clima*

Comuna Mihail Kogalniceanu imbina caracteristicile de climat continental cu cele de clima de litoral marin, marea exercitandu-si influenta pe o fasie litorala de 10-20 km latime. Regimul climatic este temperat-continental cu influente marine, fiind caracterizat prin frecventa fenomenului de seceta. Zona este caracterizata de veri calde si secetoase si ierni reci.

### *Solul*

Principalele tipuri de soluri sunt: cernoziom, cernoziom cambic si subtipurile acestora. Factorii ecologici specifici Dobrogei Centrale conditioneaza repartitia teritoriala a principalelor tipuri si subtipuri de soluri. O serie de factori locali (regimul panzei freatice, spre exemplu) a condus la umezirea unor soluri si salinizarea slaba a acestora.

### *Resurse naturale*



## **CAMERA DE COMERT, INDUSTRIE, NAVIGATIE SI AGRICULTURA CONSTANTA**

*impreuna pentru afacerea ta*

La sfarsitul anului 2005, comuna Mihail Kogalniceanu inregistra doua propuneri de situri Natura 2000: Lacul Tasaul si Palazu Mic-Vest. Situl Lacul Tasaul a fost propus ca arie de protectie speciala avifaunistica pentru conservarea speciilor de pasari salbatice. Situl Palazu Mic-Vest a fost propus ca arie speciala in scopul conservarii habitatelor naturale, a florei si faunei salbatice.

### *Deseuri*

Comuna Mihail Kogalniceanu colaboreaza cu firma Geornic SRL pentru colectarea si valorificarea deșeurilor. Acesta este un operator economic ce are ca obiectiv general strangerea ambalajelor din metal (otel, aluminiu, fier vechi), hartiilor, cartoanelor, plasticelor. Comuna Mihail Kogalniceanu nu dispune de canalizare si nici de statie de epurare.

### *Biodiversitate*

O majoritate covarsitoare a avifaunei din comuna Mihail Kogalniceanu se incadreaza in categoria speciilor comune care habiteaza curent in arealul in care se desfasoara activitatea de extractive a rocilor metalifere. Speciile observate in perimetrul carierei sunt: Upupa epops, Merops apiaster, Pica pica etc. Microhabitatele create de culturile agricole din jurul carierei, sau cele aparute ad-hoc ca urmare a conditiilor prielnice au atras speciile de avifauna respective (*Phasianus colchicus*, *Ciconia ciconia*).

### **Poarta Alba**

#### *Clima*

Zona climei Dobrogei de Sud, din care face parte comuna, se caracterizeaza prin blandete, cantitati reduse de precipitatii pe durata anului si valori medii ridicate.

#### *Calitatea mediului inconjurator si surse de poluare*

Comuna nu are surse de poluare majora, nu se genereaza emisii de poluanti gazosi si nici deversari de substante nocive. Pe amplasamentul comunei a existat o crescatorie de porci, care a fost dezafectata in urma cu multi ani. In comuna exista o statie de epurare de interes teritorial, care a fost retehnologizata si modernizata – printr-un proiect in cadrul POS Mediu.

### *Deseuri*



## **CAMERA DE COMERT, INDUSTRIE, NAVIGATIE SI AGRICULTURA CONSTANTA**

*impreuna pentru afacerea ta*

Statia de epurare din comuna Poarta Alba este amplasata la nord-est de localitate, pe malul drept al Canalului Poarta Alba – Midia Navodari si are capacitatea de 150 l/sec . Apa epurata este preluata de conducta si dirijata catre emisar, respectiv Canalul Dunare - Marea Neagra, aval de ramificatia Canalului PAMN. Statia de epurare a fost executata extinsa si modernizata in mai multe etape.

### **Tuzla**

#### *Reteaua hidrografica*

Reteaua hidrografica a comunei este reprezentata de Marea Neagra si canalele de irigatie situate la cota +60 m, pe dealurile Baldaran si lacul Tuzla.

#### *Clima*

Clima din zona comunei Tuzla este de tipul temperat continentală, de stepa, fiind influentata de factorii locali (vecinatatea Marii Negre, morfologia reliefului). Temperaturile medii anuale se inscriu cu valori superioare mediei pe tara.

#### *Solul*

In comuna Tuzla predomina solurile tipice de climat arid, cel mai intalnit fiind cernoziomul, care are o fertilitate naturala, fiind propice culturilor cerealiere.

Teritoriul administrativ al comunei Tuzla, fiind situat in judetul Constanta – „zona litoralului marin”, zona paralela cu tarmul mării, este caracterizat prin calcare sarmatice in sud, intrerupte de salba de lacuri litorale. Depozitele intalnite sunt constituite din calcare, argile si marne sarmatice, slab inclinate, acoperite de o cuvertura de loess cu o grosime variabila.

### **Valu lui Traian**

#### *Calitatea mediului inconjurator si surse de poluare*

In comuna Valu lui Traian nu exista surse de poluare a aerului, iar poluarea fonica se resimte doar de-a lungul soselei nationale si a caii ferate. In ceea ce priveste sursele de poluare a apelor, deversarea si depozitarea deseurilor si rezidurilor menajere a constituit principala problema in acest sens. Din gama variata a tipurilor de poluanti, azi se poate vorbi doar de poluarea cu deseuri si reziduuri menajere a paraului ce strabate comuna.



## CAMERA DE COMERT, INDUSTRIE, NAVIGATIE SI AGRICULTURA CONSTANTA

împreună pentru afacerea ta

### *Solul*

Sursele de poluare a solului au fost neînsemnate, astfel ultimele studii realizate în acest domeniu, în anul 2004, au arătat că, structural, solul nu s-a modificat deloc. În partea de sud a comunei există o rezervație botanică de 5 ha așezată pe o structură de calcare grosiere cochilifere depuse aici din Tertiăr, peste care în Cuaternar s-a depus loessul fragmentat de apă.

### *Resurse naturale*

Caracterul particular și valoarea deosebită a florei din comuna Valu lui Traian sunt asigurate de interacțiunea într-un spațiu relativ restrâns a numeroaselor elemente floristice care au ajuns aici din regiuni geografice foarte variate. Atât vegetația, cât și fauna sunt caracteristice ecosistemelor de stepă. Fauna, întocmai ca și vegetația, este specifică zonei de stepă care caracterizează întreg Județul Constanța și se află într-o strânsă relație de interdependență cu solurile, clima și vegetația din această zonă.

### *Deseuri*

În anul 2013, în urma desființării celor două gropi de gunoierie de pe raza comunei Valu lui Traian întrucât erau neconforme potrivit normelor în privința colectării deșeurilor menajere, s-a luat decizia externalizării serviciului de colectare a resturilor menajere. Prin externalizarea serviciului s-a dorit rezolvarea problemei mediului înconjurător. Astfel, un operator autorizat transportă deșeurile la groapa de gunoierie din comuna Ovidiu.

### *Biodiversitate*

Vegetația variază în funcție de expoziția pantei, astfel încât vom întâlni: panta cu expoziție sudică, complet lipsită de vegetație lemnoasă, iar dintre plantele ierboase amintim: *Colchicum biebersteinii* - brandușă stepică, *Crocus variegatus* - brandușă variegată de stepă. Panta cu expoziție nordică are un cordon de arbuști reprezentați prin: *Rhamnus cathartica* - verigar, *Prunus spinosa* - porumbăr, *Rosa canina* - măceș. Vegetația de pe coama dealului este reprezentată de plantele rezistente la secetă precum: *Stipa capillata* - colilie, *Kochia prostrata* - iarba vântoasă, *Agropyron cristatum* - pinul crestat.





## CAMERA DE COMERT, INDUSTRIE, NAVIGATIE SI AGRICULTURA CONSTANTA

împreună pentru afacerea ta

### 4 SITUAȚIA MEDIULUI ECONOMIC PE SECTOARE

#### 4.1 Scurt istoric

Polul de Creștere Constanta poate fi caracterizat, din punct de vedere al profilului economic, ca o entitate unde se aplica cu succes sintagma “unitate în diversitate”.

În cadrul Polului de Creștere Constanta, există trei direcții principale de dezvoltare, care reprezintă adevărate motoare economice ale zonei.

Una din direcțiile de bază ale motorului economic de progres al comunităților componente ale polului, o reprezintă **potentialul turistic ridicat**, asigurat de proximitatea Mării Negre, cu un număr impresionant de structuri de cazare și alimentație publică, de existența unor lacuri naturale, cu proprietăți terapeutice unice în lume (Lacul Techirghiol), care a facilitat dezvoltarea turismului balnear. O mare parte din comunitățile aparținând polului au o intensă activitate turistică care an de an generează creștere economică, reprezentând cu succes o poartă de deschidere a României către întreaga lume.

O altă direcție economică de tradiție a polului este reprezentată de **activitatea portuară**. Cele **două porturi maritime, Portul Constanta și Portul Agigea Sud**, împreună sitându-se pe locul 4 în Europa, reprezintă adevărate porți deschise către lume, anual o cantitate impresionantă de marfuri fiind tranzitate prin intermediul lor. Activitatea portuară este completată de o diversitate de oportunități oferite de Canalul Dunarea Marea Neagră și Santierul Naval Constanta.

A treia direcție economică, activă de peste 30 de ani, o reprezintă activitatea în **domeniul prelucrării produselor petroliere**. Pe raza orașului Navodari, funcționează la capacitate – Petromidia, cea mai mare rafinărie din S-E Europei.



## CAMERA DE COMERT, INDUSTRIE, NAVIGATIE SI AGRICULTURA CONSTANTA

împreună pentru afacerea ta

### 4.1.1 Analiza diagnostic privind situatia actuala a agentilor economici cu sediul social in arealul Polului de Crestere Constanta

#### Municipiul Constanta

An		nr.total firme	IF	II	PFA	SA	SRL
	existente la final 2011	<b>30,037</b>	183	958	3,279	410	25,207
<b>2012</b>	inmatriculate	2,279	6	220	448	8	1,597
	radiate+dizolv.	3,615					
	existente la final 2012, din care	<b>29,161</b>					
	suspendate	4,038					
	in insolventa	953					
<b>2013</b>	inmatriculate	2,328	7	227	502	3	1,589
	radiate+dizolv.	5,222					
	existente la final 2013, din care	<b>26,267</b>					
	suspendate	3,550					
	in insolventa	1,000					
<b>2014</b>	inmatriculate	2,049	7	156	450	6	1,430
	radiate+dizolv.	7,146					
	existente la final 2014, din care	<b>21,170</b>					
	suspendate	3,389					
	in insolventa	815					



## CAMERA DE COMERT, INDUSTRIE, NAVIGATIE SI AGRICULTURA CONSTANTA

împreună pentru afacerea ta

La nivelul municipiului Constanta, numarul de firme existente la finalul anului 2014 este in scadere cu 30% fata de finalul anului 2011. Se observa ca, desi numarul de inmatriculari este mare (chiar in crestere in anul 2013, fata de 2012), numarul firmelor radiate/dizolvate a crescut exponential, dublandu-se in anul 2014, fata de 2012.

### Orasul Eforie

An		nr.total firme	IF	II	PFA	SA	SRL
	existente la final 2011	<b>1,422</b>	57	189	256	16	904
<b>2012</b>	inmatriculate	108		30	19		59
	radiate+dizolv.	123					
	existente la final 2012, din care	<b>1,407</b>					
	suspendate	216					
	in insolventa	35					
<b>2013</b>	inmatriculate	105	1	20	20	1	63
	radiate+dizolv.	179					
	existente la final 2013, din care	<b>1,333</b>					
	suspendate	210					
	in insolventa	37					
<b>2014</b>	inmatriculate	84	1	14	18		51
	radiate+dizolv.	255					
	existente la final 2014, din care	<b>1,162</b>					



## CAMERA DE COMERT, INDUSTRIE, NAVIGATIE SI AGRICULTURA CONSTANTA

	suspendate	212							
	in insolventa	31							

impreuna pentru afacerea ta

Comunitatea Eforie este preponderent turistica, cu un numar semnificativ de agenti economici din acest domeniu (multi dintre acestia detinand firme mici, PFA-uri si II-uri). Chiar daca ritmul inmatricularilor de firme in cei 3 ani a fost relativ constant, trendul radiierilor/dizolvarilor de firma a fost in continua crestere pana in 2014, astfel incat numarul agentilor economici existenti la finalul anului a scazut, cel mai semnificativ procent de scadere fiind cel din 2104, adica 13% fata de anul anterior.

### Orasul Murfatlar

An		nr.total firme	IF	II	PFA	SA	SRL
	existente la final 2011	<b>438</b>	12	36	56	6	328
	inmatriculate	45		9	11		25
	radiate+dizolv.	56					
	existente la final 2012, din care	<b>427</b>					
<b>2012</b>	suspendate	56					
	in insolventa	25					
	inmatriculate	31		10	4		17
	radiate+dizolv.	76					
	existente la final 2013, din care	<b>382</b>					
<b>2013</b>	suspendate	48					
	in insolventa	28					
<b>2014</b>	inmatriculate	19		4	2		13



## CAMERA DE COMERT, INDUSTRIE, NAVIGATIE SI AGRICULTURA CONSTANTA

						impreuna pentru afacerea ta	
	radiate+dizolv.	102					
	existente la final 2014, din care	<b>299</b>					
	suspendate	49					
	in insolventa	24					

Activitatea orasului Murfatlar se rezuma in mare parte la agricultura si comert, cele doua ramuri incluzand un procent semnificativ din forta de munca. Trendul numarului de firme la nivelul comunitatii, pe perioada celor 3 ani, este in continua scadere, ajungandu-se ca, la finalul anului 2014, procentul de firme existente sa fie cu 32% mai mic decat cele de la fianlul anului 2011.

### Orasul Navodari

An		nr.total firme	IF	II	PFA	SA	SRL
	existente la final 2011	<b>2,037</b>	30	105	262	25	1,615
<b>2012</b>	inmatriculate	181	3	24	50	1	103
	radiate+dizolv.	228					
	existente la final 2012, din care	<b>1,990</b>					
	suspendate	282					
	in insolventa	43					
<b>2013</b>	inmatriculate	217		28	54		135
	radiate+dizolv.	300					
	existente la final 2013, din care	<b>1,907</b>					
	suspendate	287					



## CAMERA DE COMERT, INDUSTRIE, NAVIGATIE SI AGRICULTURA CONSTANTA

		impreuna pentru afacerea ta					
	in insolventa	55					
	inmatriculate	194	1	30	38	1	124
	radiate+dizolv.	417					
	existente la final 2014, din care	<b>1,684</b>					
	suspendate	292					
<b>2014</b>	in insolventa	52					

Numarul firmelor din orasul Navodari este semnificativ, chiar daca acesta s-a dezvoltat ca oras monoindustrial, in jurul companiei Rompetrol. Calitatea vietii din comunitate fiind in continua crestere, datorita veniturilor semnificative, a generat multe firme noi, atat in domeniul turismului, comerului, dar si firme care presteaza lucrari externalizate pentru combinat. Totusi, chiar daca ritmul inmatricularilor este ridicat si relativ constant pe parcursul celor 3 ani, numarul mare de radieri si dizolvari genereaza, la finalul fiecarui an, o scadere a numarului de firme existente.

### Orasul Ovidiu

An		nr.total firme	IF	II	PFA	SA	SRL
	existente la final 2011	<b>896</b>	13	30	84	9	760
	inmatriculate	71	1	17	17		36
	radiate+dizolv.	100					
	existente la final 2012, din care	<b>867</b>					
	suspendate	115					
<b>2012</b>	in insolventa	51					
<b>2013</b>	inmatriculate	81		16	14	1	50





## CAMERA DE COMERT, INDUSTRIE, NAVIGATIE SI AGRICULTURA CONSTANTA

		impreuna pentru afacerea ta					
	radiate+dizolv.	136					
	existente la final 2013, din care	<b>812</b>					
	suspendate	105					
	in insolventa	56					
	inmatriculate	60		9	12		39
	radiate+dizolv.	193					
	existente la final 2014, din care	<b>679</b>					
	suspendate	101					
<b>2014</b>	in insolventa	46					

Cu toate ca populatia activa este in crestere, constatam o scadere a interesului antreprenorial; astfel, se constata ca numarul de firme existente la finalul celor 3 ani analizati este in contunua scadere, cea mai accentuata fiind in 2014, fata de 2013 (cu 17%), aspect datorat numarului mare de radieri, dar si scaderii numarului de inmatriculari.

### Orasul Techirghiol

An		nr.total firme	IF	II	PFA	SA	SRL
	existente la final 2011	<b>492</b>	13	38	84	3	354
	inmatriculate	48		6	13		29
	radiate+dizolv.	48					
	existente la final 2012, din care	<b>492</b>					
	suspendate	80					
<b>2012</b>	in insolventa	12					
<b>2013</b>	inmatriculate	41		10	7		24



## CAMERA DE COMERT, INDUSTRIE, NAVIGATIE SI AGRICULTURA CONSTANTA

		impreuna pentru afacerea ta					
	radiate+dizolv.	57					
	existente la final 2013, din care	<b>476</b>					
	suspendate	82					
	in insolventa	13					
	inmatriculate	44		10	6		28
	radiate+dizolv.	77					
	existente la final 2014, din care	<b>443</b>					
	suspendate	83					
<b>2014</b>	in insolventa	14					

Dinamica numarului de firme din orasul Techirghiol nu este spectaculoasa, dupa o analiza a celor 3 ani vizati. Atat numarul de firme noi, cat si cel al radiierilor/dizolvarilor, se mentin intr-un echilibru, astfel incat trendul numarului de firme existente la final de an este intr-o scadere nesemnificativa.

### Comuna 23 August

An		nr.total firme	IF	II	PFA	SRL	SA
	existente la final 2011	<b>144</b>	1	11	20	112	
	inmatriculate	15		2	1	12	
	radiate+dizolv.	10					
	existente la final 2012, din care	<b>149</b>					
	suspendate	22					
<b>2012</b>	in insolventa	8					
	inmatriculate	9		2	2	5	
<b>2013</b>	radiate+dizolv.	14					



## CAMERA DE COMERT, INDUSTRIE, NAVIGATIE SI AGRICULTURA CONSTANTA

		impreuna pentru afacerea ta					
	existente la final 2013, din care	<b>144</b>					
	suspendate	18					
	in insolventa	4					
	inmatriculate	19		4	3	11	1
	radiate+dizolv.	4					
	existente la final 2014, din care	<b>159</b>					
	suspendate	17					
<b>2014</b>	in insolventa	5					

La nivelul comunitatii se observa ca numarul de firme existente la final de an (2012/2013/2014), prezinta o crestere cu 4% in 2012, urmata de o scadere in acelasi quantum in 2013, iar la finalul anului 2014 se observa o crestere cu 10%; acelasi trend se observa si in cazul inmatricularilor de noi firme, ceea ce ne conduce la concluzia ca trendul economic al comunei este ascendent.

### Comuna Agigea

An		nr.total firme	IF	II	PFA	SRL	SA
	existente la final 2011	<b>483</b>	5	23	49	389	17
	inmatriculate	53		11	14	28	
	radiate+dizolv.	46					
	existente la final 2012, din care	<b>490</b>					
<b>2012</b>	suspendate	77					



## CAMERA DE COMERT, INDUSTRIE, NAVIGATIE SI AGRICULTURA CONSTANTA

		impreuna pentru afacerea ta					
	in insolventa	15					
<b>2013</b>	inmatriculate	60	1	8	19	32	
	radiate+dizolv.	74					
	existente la final 2013, din care	<b>476</b>					
	suspendate	72					
	in insolventa	14					
<b>2014</b>	inmatriculate	42	1	8	7	26	
	radiate+dizolv.	111					
	existente la final 2014, din care	<b>407</b>					
	suspendate	67					
	in insolventa	15					

In cazul acestei comunitati constatam ca, desi in anul 2012, atat numarul de firme existente la final de an, cat si ritmul inmatricularilor se confrunta cu o crestere de 2%, in urmatoorii ani (2013 si 2014) trendul descendent este semnificativ, ajungandu-se la o scadere a numarului de firme existente la finalul anului 2014, cu 10 procente. Coreland cu alte date statistice, se constata ca, desi numarul de salariati este in trend ascendent in 3 ani consecutiv, numarul de firme este in scadere, ceea ce ne conduce la concluzia ca, agentii economici existenti la ora actuala pe piata s-au dezvoltat si si-au consolidat pozitia, in timp ce firmele mici au disparut.

### Comuna Corbu

An		nr.total firme	IF	II	PFA	SA	SRL



## CAMERA DE COMERT, INDUSTRIE, NAVIGATIE SI AGRICULTURA CONSTANTA

existente la final 2011		196	9	22	32	3	130
<b>2012</b>	inmatriculate	24		4	4		16
	radiate+dizolv.	21					
	existente la final 2012, din care	<b>199</b>					
	suspendate	21					
	in insolventa	6					
<b>2013</b>	inmatriculate	23		6	9		8
	radiate+dizolv.	30					
	existente la final 2013, din care	<b>192</b>					
	suspendate	22					
	in insolventa	7					
<b>2014</b>	inmatriculate	15		6	2		7
	radiate+dizolv.	38					
	existente la final 2014, din care	<b>169</b>					
	suspendate	22					
	in insolventa	6					

Numarul agentilor economici din aceasta comunitate, precum si ritmul inmatricularilor nu prezinta in primii doi ani modificari semnificative, insa, in 2014, numarul de firme existente la final de an scade cu 15%, iar ritmul inmatricularilor cu 37%. Facand o corelare cu numarul de salariatii pe domenii de activitate se constata ca un numar semnificativ de persoane este concentrat intr-o singura intreprindere, dar si in agricultura, ceea ce explica trendul de mai sus.

### **Comuna Costinesti**



## CAMERA DE COMERT, INDUSTRIE, NAVIGATIE SI AGRICULTURA CONSTANTA

impreuna pentru afacerea ta

An		nr.total firme	IF	II	PFA	SA	SRL
	existente la final 2011	<b>317</b>	12	45	99	5	156
<b>2012</b>	inmatriculate	22	1	7	2		12
	radiate+dizolv.	11					
	existente la final 2012, din care	<b>328</b>					
	suspendate	76					
	in insolventa	5					
<b>2013</b>	inmatriculate	12		4	2		6
	radiate+dizolv.	41					
	existente la final 2013, din care	<b>299</b>					
	suspendate	78					
	in insolventa	4					
<b>2014</b>	inmatriculate	22		10	3		9
	radiate+dizolv.	51					
	existente la final 2014, din care	<b>270</b>					
	suspendate	72					
	in insolventa	6					

Dupa o slaba crestere a numarului de firme in 2012, in urmatoorii ani numarul acestora scade, ajungand ca, in 2014, scaderea sa fie cu 15% fata de 2011; ritmul inmatricularilor este fluctuant, acest aspect explicandu-se prin specificul preponderent turistic al localitatii.

**Comuna Cumpana**





## CAMERA DE COMERT, INDUSTRIE, NAVIGATIE SI AGRICULTURA CONSTANTA

împreună pentru afacerea ta

An		nr.total firme	IF	II	PFA	SA	SRL
	existente la final 2011	<b>577</b>	27	33	86	3	428
<b>2012</b>	inmatriculate	80	1	17	18		44
	radiate+dizolv.	55					
	existente la final 2012, din care	<b>602</b>					
	suspendate	92					
	in insolventa	21					
<b>2013</b>	inmatriculate	64	1	8	13		42
	radiate+dizolv.	74					
	existente la final 2013, din care	<b>592</b>					
	suspendate	91					
	in insolventa	20					
<b>2014</b>	inmatriculate	62		14	12		36
	radiate+dizolv.	105					
	existente la final 2014, din care	<b>549</b>					
	suspendate	90					
	in insolventa	16					

În comuna Cumpăna se observă o creștere a numărului de firme în 2012 și 2013, raportat la 2011, însă, la finalul anului 2014, apare o scădere cu 5%, datorată numărului semnificativ de radieri și dizolvări, nu a numărului de înmatriculări, care se menține relativ constant în ultimii doi ani.



# CAMERA DE COMERT, INDUSTRIE, NAVIGATIE SI AGRICULTURA CONSTANTA

impreuna pentru afacerea ta

## Comuna Lumina

An		nr.total firme	IF	II	PFA	SA	SRL
	existente la final 2011	<b>437</b>	12	18	54	5	348
<b>2012</b>	inmatriculate	50		3	10	2	35
	radiate+dizolv.	32					
	existente la final 2012, din care	<b>455</b>					
	suspendate	65					
	in insolventa	19					
<b>2013</b>	inmatriculate	56		6	16		34
	radiate+dizolv.	51					
	existente la final 2013, din care	<b>460</b>					
	suspendate	65					
	in insolventa	21					
<b>2014</b>	inmatriculate	64		8	18		38
	radiate+dizolv.	65					
	existente la final 2014, din care	<b>459</b>					
	suspendate	65					
	in insolventa	22					

In comuna Lumina, numarul de firme inregistrate la nivelul comunitatii are un trend ascendent in 2012 si 2013, ramanand relativ constant in 2014; aceiasi crestere constanta in cei 3 ani se observa si la numarul de inmatriculari. Facand o corelare cu numarul de salariatii pe domenii de activitate se constata ca un numar semnificativ se concentreaza pe primele doua sectoare, respectiv in agricultura si industrie alimentara.



# CAMERA DE COMERT, INDUSTRIE, NAVIGATIE SI AGRICULTURA CONSTANTA

împreună pentru afacerea ta

## Comuna M.Kogalniceanu

An		nr.total firme	IF	II	PFA	SA	SRL
	existente la final 2011	<b>431</b>	18	23	65	6	319
<b>2012</b>	inmatriculate	45	1	5	14		25
	radiate+dizolv.	32					
	existente la final 2012, din care	<b>444</b>					
	suspendate	65					
	in insolventa	16					
<b>2013</b>	inmatriculate	43		10	11		22
	radiate+dizolv.	48					
	existente la final 2013, din care	<b>439</b>					
	suspendate	61					
	in insolventa	15					
<b>2014</b>	inmatriculate	33		2	10		21
	radiate+dizolv.	69					
	existente la final 2014, din care	<b>403</b>					
	suspendate	61					
	in insolventa	11					

Deși comuna M.Kogalniceanu are un potențial deosebit de dezvoltare economică, se observă că trendul numărului de firme existente este în scădere în ultimii doi ani, aspect datorat atât numărului de înmatriculări, în descreștere, cât și creșterea cu peste 30% anual a numărului de radieri/dizolvări.



## CAMERA DE COMERT, INDUSTRIE, NAVIGATIE SI AGRICULTURA CONSTANTA

împreună pentru afacerea ta

Una din explicații ar rezulta din analiza dinamicii salariatilor din comuna, unde se observă că marea majoritate a forței de muncă este concentrată în zona comerțului cu amănuntul, sector în care fluctuația de personal este semnificativă.

### Comuna Poarta Alba

An		nr.total firme	IF	II	PFA	SA	SRL
	existente la final 2011	<b>166</b>	2	7	13	1	143
	inmatriculate	13		1	5		7
	radiate+dizolv.	20					
	existente la final 2012, din care	<b>159</b>					
	suspendate	26					
<b>2012</b>	in insolventa	5					
	inmatriculate	19			10		9
	radiate+dizolv.	25					
	existente la final 2013, din care	<b>153</b>					
	suspendate	23					
<b>2013</b>	in insolventa	6					
	inmatriculate	17	1	4	3		9
	radiate+dizolv.	34					
	existente la final 2014, din care	<b>136</b>					
	suspendate	21					
<b>2014</b>	in insolventa	5					



## CAMERA DE COMERT, INDUSTRIE, NAVIGATIE SI AGRICULTURA CONSTANTA

impreuna pentru afacerea ta

La nivelul comunei Poarta Alba, numarul de firme existente la finalul celor 3 ani analizati este in continua scadere, cel mai accentuat procent fiind in 2014 (12%), cand s-au radiat/dizolvat un numar semnificativ firme, dublu fata de cate s-au inmatriculat. Fara a prezenta o specificitate a activitatii economice, se observa ca forta de munca este concentrata in agricultura si comert, ceea ce explica fluctuatiile mentionate.

### Comuna Tuzla

An		nr.total firme	IF	II	PFA	SA	SRL
	existente la final 2011	<b>317</b>	10	30	56	1	220
	inmatriculate	62		7	25		30
	radiate+dizolv.	29					
	existente la final 2012, din care	<b>350</b>					
	suspendate	50					
<b>2012</b>	in insolventa	7					
	inmatriculate	31		2	12		17
	radiate+dizolv.	45					
	existente la final 2013, din care	<b>336</b>					
	suspendate	45					
<b>2013</b>	in insolventa	4					
	inmatriculate	36	1	8	8		19
	radiate+dizolv.	60					
	existente la final 2014, din care	<b>312</b>					
	suspendate	48					
<b>2014</b>	in insolventa	5					



## CAMERA DE COMERT, INDUSTRIE, NAVIGATIE SI AGRICULTURA CONSTANTA

împreună pentru afacerea ta

Anul 2012 a reprezentat pentru comunitate un an în care numărul de firme înmatriculate a crescut semnificativ, însă, în următorii doi ani, numărul agenților economici înregistrați scade, în principal datorită numărului mare de radieri/dizolvări, aproape dublu față de înmatriculările realizate. Forța de muncă este concentrată în sectorul terțiar, în special în zona transporturilor aeriene și a serviciilor de reparații.

### Comuna Valu lui Traian

An		nr.total firme	IF	II	PFA	SA	SRL
	existente la final 2011	<b>731</b>	20	46	86	1	578
<b>2012</b>	inmatriculate	79	1	13	15		50
	radiate+dizolv.	81					
	existente la final 2012, din care	<b>729</b>					
	suspendate	101					
	in insolventa	17					
<b>2013</b>	inmatriculate	82	1	14	18	1	48
	radiate+dizolv.	106					
	existente la final 2013, din care	<b>705</b>					
	suspendate	98					
	in insolventa	15					
<b>2014</b>	inmatriculate	96	1	15	24		56
	radiate+dizolv.	142					
	existente la final 2014, din care	<b>659</b>					



## CAMERA DE COMERT, INDUSTRIE, NAVIGATIE SI AGRICULTURA CONSTANTA

	suspendate	104							impreuna pentru afacerea ta
	in insolventa	12							

Se observa ca, la nivelul comunei Valu lui Traian, trendul numarului de firme existente la finalul celor 3 ani analizati este in continua scadere (cu 3 pana la 7 %), intrucat numarul de radieri/dizolvari este semnificativ mai mare decat numarul de inmatriculari, in special in anul 2014.

### 4.2 Structura si dinamica populatiei

MUNICIPIUL CONSTANTA				
DOMENIU	Populatie dupa domiciliu la 1 ianuarie pe grupe de varsta	2012	2013	2014
POPULATIE	Total	322302	321077	320318
	Grupa de varsta - 0-4 ani	15202	15212	14900
	Grupa de varsta - 5-9 ani	13054	13449	14075
	Grupa de varsta - 10-14 ani	12210	12264	12244
	Grupa de varsta - 15-19 ani	12259	12029	11843
	Grupa de varsta - 20-24 ani	21658	19184	16973
	Grupa de varsta - 25-29 ani	24856	25073	25503
	Grupa de varsta - 30-34 ani	29151	28178	26880
	Grupa de varsta - 35-39 ani	26175	27358	28518





## CAMERA DE COMERT, INDUSTRIE, NAVIGATIE SI AGRICULTURA CONSTANTA

impreuna pentru afacerea ta

	Grupa de varsta - 40-44 ani	30044	27187	24714
	Grupa de varsta - 45-49 ani	17294	20482	23537
	Grupa de varsta - 50-54 ani	23232	21468	20111
	Grupa de varsta - 55-59 ani	27713	27462	26819
	Grupa de varsta - 60-64 ani	22360	23755	24729
	Grupa de varsta - 65-69 ani	13809	14175	15102
	Grupa de varsta - 70-74 ani	13246	12981	12588
	Grupa de varsta - 75-79 ani	10277	10351	10758
	Grupa de varsta - 80-84 ani	6356	6714	6912

Perioada analizata scoate in evidenta faptul ca populatia Municipiului Constanta se situeaza pe un trend descrescator. Cea mai mare scadere se observa la populatia cu varsta cuprinsa intre 20 – 24 ani, 22% in anul 2014 fata de anul 2012, ceea ce poate conduce la ideea ca tinerii, aflati in pragul insertiei profesionale isi cauta locuri de munca in alte zone ale tarii sau ale Europei. De asemenea, natalitatea a scazut in aceasta perioada cu 12%. Se observa o crestere cu 36% a numarului persoanelor din grupa de varsta 45 – 49 ani, populatia activa, matura, care poate asigura forta de munca experimentata si calificata pentru cerintele pietei.



# CAMERA DE COMERT, INDUSTRIE, NAVIGATIE SI AGRICULTURA CONSTANTA

împreună pentru afacerea ta

ORASUL EFORIE				
DOMENIU	Populatie dupa domiciliu la 1 ianuarie pe grupe de varsta	2012	2013	2014
POPULATIE	Total	10909	11052	11057
	Grupa de varsta - 0-4 ani	547	542	510
	Grupa de varsta - 5-9 ani	489	506	513
	Grupa de varsta - 10-14 ani	476	472	476
	Grupa de varsta - 15-19 ani	449	451	457
	Grupa de varsta - 20-24 ani	701	651	591
	Grupa de varsta - 25-29 ani	792	831	847
	Grupa de varsta - 30-34 ani	895	885	830
	Grupa de varsta - 35-39 ani	946	984	1012
	Grupa de varsta - 40-44 ani	1130	1027	930
	Grupa de varsta - 45-49 ani	576	746	877
	Grupa de varsta - 50-54 ani	795	755	723
	Grupa de varsta - 55-59 ani	862	851	860



## CAMERA DE COMERT, INDUSTRIE, NAVIGATIE SI AGRICULTURA CONSTANTA

impreuna pentru afacerea ta

	Grupa de varsta - 60-64 ani	704	792	854
	Grupa de varsta - 65-69 ani	414	418	429
	Grupa de varsta - 70-74 ani	410	405	386
	Grupa de varsta - 75-79 ani	377	366	367
	Grupa de varsta - 80-84 ani	214	230	248

Pentru perioada analizata, populatia orasului Eforie a crescut cu un procent de 1,4%. Cea mai accentuata crestere se observa la grupa de varsta 45 – 49 ani, cu un procent de 52%, iar cea mai mare scadere la grupa de varsta 20 – 24 ani cu un procent de 19%. Cele doua trenduri arata o anumita mobilitate a populatiei, tinerii cu tendinta de a-si cauta un loc de munca in alta parte, iar populatia calificata si cu experienta, cu tendinta de a se stabili pe raza orasului.

ORASUL MURFATLAR				
DOMENIU	Populatie dupa domiciliu la 1 ianuarie pe grupe de varsta	2012	2013	2014
POPULATIE	Total	11687	11665	11636
	Grupa de varsta - 0-4 ani	675	637	601
	Grupa de varsta - 5-9 ani	668	685	673
	Grupa de varsta - 10-14 ani	714	676	691
	Grupa de varsta - 15-19 ani	677	671	625



## CAMERA DE COMERT, INDUSTRIE, NAVIGATIE SI AGRICULTURA CONSTANTA

impreuna pentru afacerea ta

Grupa de varsta - 20-24 ani	1043	944	899
Grupa de varsta - 25-29 ani	901	965	995
Grupa de varsta - 30-34 ani	1009	993	953
Grupa de varsta - 35-39 ani	1048	1024	1057
Grupa de varsta - 40-44 ani	1209	1141	1035
Grupa de varsta - 45-49 ani	653	797	922
Grupa de varsta - 50-54 ani	743	704	712
Grupa de varsta - 55-59 ani	759	760	735
Grupa de varsta - 60-64 ani	560	610	653
Grupa de varsta - 65-69 ani	342	361	371
Grupa de varsta - 70-74 ani	332	322	323
Grupa de varsta - 75-79 ani	186	199	213
Grupa de varsta - 80-84 ani	111	115	118

Populatia orasului Murfatlar in perioada 2012 – 2014 a inregistrat o scadere usoara, de la 11.687 la 11636, cea mai mare scadere fiind inregistrata la grupa de varsta 20 – 24, de la 1.043 la 899 persoane, iar cea mai mare crestere la grupa de varsta 45 – 49 ani, de la 653 – 922 persoane, reprezentand 41%. Si in cazul orasului Murfatlar, mobilitatea populatiei este una echilibrata, asigurand forta de munca necesara comunitatii.



# CAMERA DE COMERT, INDUSTRIE, NAVIGATIE SI AGRICULTURA CONSTANTA

împreună pentru afacerea ta

ORASUL NAVODARI				
DOMENIU	Populatie dupa domiciliu la 1 ianuarie pe grupe de varsta	2012	2013	2014
POPULATIE	Total	40524	40883	41138
	Grupa de varsta - 0-4 ani	2192	2159	2088
	Grupa de varsta - 5-9 ani	1984	2096	2141
	Grupa de varsta - 10-14 ani	1900	1879	1921
	Grupa de varsta - 15-19 ani	2004	1981	2001
	Grupa de varsta - 20-24 ani	3574	3161	2726
	Grupa de varsta - 25-29 ani	3866	4072	4222
	Grupa de varsta - 30-34 ani	4168	4040	3931
	Grupa de varsta - 35-39 ani	3615	3792	3980
	Grupa de varsta - 40-44 ani	4267	4011	3665
	Grupa de varsta - 45-49 ani	2513	2940	3335
	Grupa de varsta - 50-54 ani	3178	2993	2891



## CAMERA DE COMERT, INDUSTRIE, NAVIGATIE SI AGRICULTURA CONSTANTA

impreuna pentru afacerea ta

	Grupa de varsta - 55-59 ani	2991	3126	3232
	Grupa de varsta - 60-64 ani	1785	2050	2278
	Grupa de varsta - 65-69 ani	953	1008	1073
	Grupa de varsta - 70-74 ani	740	719	736
	Grupa de varsta - 75-79 ani	474	512	542
	Grupa de varsta - 80-84 ani	208	225	258

Populatia orasului Navodari a crescut in perioada 2012 – 2014 de la 40.524 la 41.138 locuitori. Cea mai mare crestere se observa la grupa de varsta 45 – 49 ani, de la 2.513 la 3.335 persoane, iar cea mai mare scadere s-a inregistrat la grupa de varsta 20 – 24 ani, de la 3.574 la 2.726 ani, ceea ce scoate in evidenta a mobilitate echilibrata a populatiei orasului.

ORASUL OVIDIU				
DOMENIU	Populatie dupa domiciliu la 1 ianuarie pe grupe de varsta	2012	2013	2014
POPULATIE	Total	15455	15492	15528
	Grupa de varsta - 0-4 ani	922	908	853
	Grupa de varsta - 5-9 ani	815	843	897
	Grupa de varsta - 10-14 ani	855	858	800
	Grupa de varsta - 15-19 ani	834	801	836



## CAMERA DE COMERT, INDUSTRIE, NAVIGATIE SI AGRICULTURA CONSTANTA

impreuna pentru afacerea ta

Grupa de varsta - 20-24 ani	1232	1151	1034
Grupa de varsta - 25-29 ani	1168	1222	1296
Grupa de varsta - 30-34 ani	1413	1329	1246
Grupa de varsta - 35-39 ani	1277	1331	1391
Grupa de varsta - 40-44 ani	1490	1404	1309
Grupa de varsta - 45-49 ani	875	998	1123
Grupa de varsta - 50-54 ani	1000	958	960
Grupa de varsta - 55-59 ani	995	1041	1037
Grupa de varsta - 60-64 ani	767	795	857
Grupa de varsta - 65-69 ani	511	558	565
Grupa de varsta - 70-74 ani	515	489	495
Grupa de varsta - 75-79 ani	435	416	412
Grupa de varsta - 80-84 ani	240	270	279

In cazul orasului Ovidiu, pentru perioada 2012 – 2014, trendul populatiei inregistreaza o usoara crestere, de la 15.455 la 15.528 persoane. Avand in vedere ca nasterile inregistrate in aceasta perioada sunt in scadere, putem afirma faptul ca mobilitatea populatiei se manifesta in special spre orasul Ovidiu. Cele mai mari scaderi ale populatiei se inregistreaza la grupele de varsta 20 – 24 ani





## CAMERA DE COMERT, INDUSTRIE, NAVIGATIE SI AGRICULTURA CONSTANTA

împreună pentru afacerea ta

(de la 1.232 la 1.034 persoane) și 30 – 34 ani (de la 1.413 la 1.246 persoane), iar cea mai mare creștere, la grupa de vârstă 45 – 49 ani, de la 875 la 1.123 persoane.

ORASUL TECHIRGHIOI				
DOMENIU	Populatie dupa domiciliu la 1 ianuarie pe grupe de varsta	2012	2013	2014
POPULATIE	Total	7897	7930	7997
	Grupa de varsta - 0-4 ani	401	389	381
	Grupa de varsta - 5-9 ani	354	380	388
	Grupa de varsta - 10-14 ani	392	362	362
	Grupa de varsta - 15-19 ani	392	396	410
	Grupa de varsta - 20-24 ani	629	575	511
	Grupa de varsta - 25-29 ani	567	592	639
	Grupa de varsta - 30-34 ani	720	685	647
	Grupa de varsta - 35-39 ani	651	691	715
	Grupa de varsta - 40-44 ani	803	741	722



## CAMERA DE COMERT, INDUSTRIE, NAVIGATIE SI AGRICULTURA CONSTANTA

impreuna pentru afacerea ta

	Grupa de varsta - 45-49 ani	455	550	615
	Grupa de varsta - 50-54 ani	536	537	500
	Grupa de varsta - 55-59 ani	520	509	550
	Grupa de varsta - 60-64 ani	454	494	482
	Grupa de varsta - 65-69 ani	276	293	336
	Grupa de varsta - 70-74 ani	283	270	251
	Grupa de varsta - 75-79 ani	235	232	238
	Grupa de varsta - 80-84 ani	138	137	147

Populatia orasului Techirghiol a inregistrat, in perioada 2012 – 2014, o usoara crestere, de la 7897 la 7997 persoane. Se poate observa ca cea mai mare crestere a fost inregistrata la grupa de varsta 45 – 49 ani, de la 455 la 615 persoane, cea mai mare scadere inregistrandu-se la grupa de varsta 20 – 24 ani, de la 629 – 511 persoane.

COMUNA AGIGEA				
DOMENIU	Populatie dupa domiciliu la 1 ianuarie pe grupe de varsta	2012	2013	2014
POPULATIE	Total	7260	7464	7656
	Grupa de varsta - 0-4 ani	403	428	429



## CAMERA DE COMERT, INDUSTRIE, NAVIGATIE SI AGRICULTURA CONSTANTA

impreuna pentru afacerea ta

Grupa de varsta - 5-9 ani	340	369	388
Grupa de varsta - 10-14 ani	326	323	346
Grupa de varsta - 15-19 ani	404	391	394
Grupa de varsta - 20-24 ani	595	569	543
Grupa de varsta - 25-29 ani	611	617	653
Grupa de varsta - 30-34 ani	637	668	637
Grupa de varsta - 35-39 ani	640	686	738
Grupa de varsta - 40-44 ani	718	671	625
Grupa de varsta - 45-49 ani	413	506	602
Grupa de varsta - 50-54 ani	511	506	490
Grupa de varsta - 55-59 ani	542	547	561
Grupa de varsta - 60-64 ani	385	434	470
Grupa de varsta - 65-69 ani	273	280	290
Grupa de varsta - 70-74 ani	216	215	223
Grupa de varsta - 75-79 ani	116	132	147
Grupa de varsta - 80-84 ani	82	69	69



## CAMERA DE COMERT, INDUSTRIE, NAVIGATIE SI AGRICULTURA CONSTANTA

împreună pentru afacerea ta

În ceea ce privește comuna Agigea, pentru perioada 2012 – 2014, trendul populației înregistrează o creștere cu 5,45%, de la 7260 la 7656 persoane. Cea mai mare creștere se înregistrează la grupa de vârstă 45 – 49 ani (de la 413 la 602 persoane), în timp ce cea mai mare scădere se înregistrează la grupa de vârstă 40 – 44 ani (de la 718 la 625 persoane).

COMUNA 23 August				
DOMENIU	Populație după domiciliu la 1 ianuarie pe grupe de vârstă	2012	2013	2014
POPULATIE	Total	5673	5693	5654
	Grupa de vârstă - 0-4 ani	277	283	268
	Grupa de vârstă - 5-9 ani	262	263	261
	Grupa de vârstă - 10-14 ani	328	315	301
	Grupa de vârstă - 15-19 ani	312	306	312
	Grupa de vârstă - 20-24 ani	422	402	365
	Grupa de vârstă - 25-29 ani	424	427	440
	Grupa de vârstă - 30-34 ani	490	477	433
	Grupa de vârstă - 35-39 ani	507	520	538
	Grupa de vârstă - 40-44 ani	556	539	476



## CAMERA DE COMERT, INDUSTRIE, NAVIGATIE SI AGRICULTURA CONSTANTA

impreuna pentru afacerea ta

Grupa de varsta - 45-49 ani	305	342	426	
Grupa de varsta - 50-54 ani	336	330	332	
Grupa de varsta - 55-59 ani	374	377	369	
Grupa de varsta - 60-64 ani	336	359	376	
Grupa de varsta - 65-69 ani	242	241	249	
Grupa de varsta - 70-74 ani	223	217	195	
Grupa de varsta - 75-79 ani	149	153	172	
Grupa de varsta - 80-84 ani	84	93	98	

Populatia comunei 23 August a inregistrat o usoara scadere, in perioada 2012-2014, cu 0,33%, de la 5673 la 5654 persoane. Se poate observa ca trendul populatiei a cunoscut cea mai mare scadere la grupa de varsta 40 – 44 ani (de la 556 la 476 persoane), iar cea mai mare crestere la grupa de varsta 45 – 49 ani (de la 305 la 426 persoane).

COMUNA CORBU				
DOMENIU	Populatie dupa domiciliu la 1 ianuarie pe grupe de varsta	2012	2013	2014
POPULATIE	Total	6180	6240	6258



## CAMERA DE COMERT, INDUSTRIE, NAVIGATIE SI AGRICULTURA CONSTANTA

impreuna pentru afacerea ta

Grupa de varsta - 0-4 ani	389	371	348
Grupa de varsta - 5-9 ani	353	373	396
Grupa de varsta - 10-14 ani	345	347	343
Grupa de varsta - 15-19 ani	355	384	384
Grupa de varsta - 20-24 ani	521	457	411
Grupa de varsta - 25-29 ani	507	519	543
Grupa de varsta - 30-34 ani	586	577	555
Grupa de varsta - 35-39 ani	547	551	582
Grupa de varsta - 40-44 ani	562	569	533
Grupa de varsta - 45-49 ani	322	375	421
Grupa de varsta - 50-54 ani	387	373	355
Grupa de varsta - 55-59 ani	394	401	420
Grupa de varsta - 60-64 ani	305	328	346
Grupa de varsta - 65-69 ani	195	212	221
Grupa de varsta - 70-74 ani	146	129	133
Grupa de varsta - 75-79 ani	127	138	133



## CAMERA DE COMERT, INDUSTRIE, NAVIGATIE SI AGRICULTURA CONSTANTA

impreuna pentru afacerea ta

	Grupa de varsta - 80-84 ani	86	79	78

Pentru perioada analizata, populatia comunei Corbu a cunoscut o crestere cu 1,26%, de la 6180 la 6258 persoane. Cea mai accentuata crestere se observa la grupa de varsta 45 – 49 ani, cu un procent de aprox. 30% (de la 322 la 421 persoane), iar cea mai mare scadere la grupa de varsta 20 – 24 ani cu un procent de aprox. 21% (de la 521 la 411 persoane).

COMUNA COSTINESTI				
DOMENIU	Populatie dupa domiciliu la 1 ianuarie pe grupe de varsta	2012	2013	2014
POPULATIE	Total	3034	3118	3134
	Grupa de varsta - 0-4 ani	163	163	148
	Grupa de varsta - 5-9 ani	159	160	164
	Grupa de varsta - 10-14 ani	135	138	142
	Grupa de varsta - 15-19 ani	178	182	172
	Grupa de varsta - 20-24 ani	208	200	189
	Grupa de varsta - 25-29 ani	243	265	276
	Grupa de varsta - 30-34 ani	260	268	245
	Grupa de varsta - 35-39 ani	281	276	276





## CAMERA DE COMERT, INDUSTRIE, NAVIGATIE SI AGRICULTURA CONSTANTA

		impreuna pentru afacerea ta		
Grupa de varsta - 40-44 ani	341	319	315	
Grupa de varsta - 45-49 ani	164	194	234	
Grupa de varsta - 50-54 ani	207	222	216	
Grupa de varsta - 55-59 ani	225	211	222	
Grupa de varsta - 60-64 ani	160	195	193	
Grupa de varsta - 65-69 ani	103	107	110	
Grupa de varsta - 70-74 ani	89	97	97	
Grupa de varsta - 75-79 ani	62	59	66	
Grupa de varsta - 80-84 ani	36	39	46	

Perioada analizata scoate in evidenta faptul ca populatia comunei Costinesti a cunoscut, in perioada 2012-2014, un trend in usoara crestere. Cea mai mare crestere se observa la populatia cu varsta cuprinsa intre 45 – 49 ani, de la 164 persoane in anul 2012 la 234 persoane in anul 2014. In schimb, cea mai mare scadere a fost inregistrata la persoanele cu varste cuprinse intre 40 si 44 ani, de la 341 persoane in anul 2012 la 315 persoane in 2014.

COMUNA LUMINA				
DOMENIU	Populatie dupa domiciliu la 1 ianuarie pe grupe de varsta	2012	2013	2014
POPULATIE	Total	9799	10021	10203



## CAMERA DE COMERT, INDUSTRIE, NAVIGATIE SI AGRICULTURA CONSTANTA

		impreuna pentru afacerea ta		
Grupa de varsta - 0-4 ani	657	648	589	
Grupa de varsta - 5-9 ani	555	570	633	
Grupa de varsta - 10-14 ani	542	568	572	
Grupa de varsta - 15-19 ani	541	539	580	
Grupa de varsta - 20-24 ani	816	769	692	
Grupa de varsta - 25-29 ani	770	831	875	
Grupa de varsta - 30-34 ani	973	944	906	
Grupa de varsta - 35-39 ani	858	921	988	
Grupa de varsta - 40-44 ani	920	873	855	
Grupa de varsta - 45-49 ani	483	597	693	
Grupa de varsta - 50-54 ani	590	565	540	
Grupa de varsta - 55-59 ani	630	637	668	
Grupa de varsta - 60-64 ani	508	565	593	
Grupa de varsta - 65-69 ani	313	330	338	
Grupa de varsta - 70-74 ani	297	295	290	
Grupa de varsta - 75-79 ani	188	202	207	



## CAMERA DE COMERT, INDUSTRIE, NAVIGATIE SI AGRICULTURA CONSTANTA

impreuna pentru afacerea ta

	Grupa de varsta - 80-84 ani	103	110	126

Populatia comunei Lumina a inregistrat, in perioada 2012 – 2014, o crestere semnificativa cu 4%, de la 9799 la 10203 persoane. Se poate observa ca trendul populatiei a cunoscut cea mai mare crestere la grupa de varsta 45 – 49 ani, cu un procent de 43,47% (de la 483 la 693 persoane), cea mai importanta scadere inregistrandu-se la persoanele cu varste cuprinse intre 20 si 24 ani, de la 816 persoane in anul 2012, la 692 persoane in anul 2014.

COMUNA M.Kogalniceanu				
DOMENIU	Populatie dupa domiciliu la 1 ianuarie pe grupe de varsta	2012	2013	2014
POPULATIE	Total	10308	10326	10323
	Grupa de varsta - 0-4 ani	501	507	493
	Grupa de varsta - 5-9 ani	516	522	529
	Grupa de varsta - 10-14 ani	626	577	546
	Grupa de varsta - 15-19 ani	571	576	600
	Grupa de varsta - 20-24 ani	884	810	757
	Grupa de varsta - 25-29 ani	817	858	856
	Grupa de varsta - 30-34 ani	844	844	821



## CAMERA DE COMERT, INDUSTRIE, NAVIGATIE SI AGRICULTURA CONSTANTA

impreuna pentru afacerea ta

Grupa de varsta - 35-39 ani	851	879	889
Grupa de varsta - 40-44 ani	983	920	855
Grupa de varsta - 45-49 ani	660	752	825
Grupa de varsta - 50-54 ani	688	658	657
Grupa de varsta - 55-59 ani	696	719	732
Grupa de varsta - 60-64 ani	517	546	589
Grupa de varsta - 65-69 ani	339	342	354
Grupa de varsta - 70-74 ani	336	321	306
Grupa de varsta - 75-79 ani	270	286	284
Grupa de varsta - 80-84 ani	127	133	150

In ceea ce priveste comuna Mihail Kogalniceanu, pentru perioada 2012 – 2014, trendul populatiei inregistreaza o usoara crestere de la 10.308 la 10.323 persoane. Cea mai importanta crestere, cu 25%, se poate observa la grupa de varsta 45 – 49 ani (de la 660 in anul 2012 la 825 persoane in anul 2014), in timp ce cea mai mare scadere se inregistreaza la grupa de varsta 40 – 44 ani (de la 983 la 855 persoane).



# CAMERA DE COMERT, INDUSTRIE, NAVIGATIE SI AGRICULTURA CONSTANTA

impreuna pentru afacerea ta

<b>COMUNA POARTA ALBA</b>				
<b>DOMENIU</b>	<b>Populatie dupa domiciliu la 1 ianuarie pe grupe de varsta</b>	<b>2012</b>	<b>2013</b>	<b>2014</b>
<b>POPULATIE</b>	Total	5471	5515	5578
	Grupa de varsta - 0-4 ani	387	372	371
	Grupa de varsta - 5-9 ani	458	466	453
	Grupa de varsta - 10-14 ani	373	377	410
	Grupa de varsta - 15-19 ani	343	334	319
	Grupa de varsta - 20-24 ani	442	434	423
	Grupa de varsta - 25-29 ani	443	453	474
	Grupa de varsta - 30-34 ani	500	489	474
	Grupa de varsta - 35-39 ani	454	474	491
	Grupa de varsta - 40-44 ani	477	459	432
	Grupa de varsta - 45-49 ani	261	298	348
	Grupa de varsta - 50-54 ani	304	311	304
	Grupa de varsta - 55-59 ani	307	301	315



## CAMERA DE COMERT, INDUSTRIE, NAVIGATIE SI AGRICULTURA CONSTANTA

		impreuna pentru afacerea ta		
Grupa de varsta - 60-64 ani	220	236	248	
Grupa de varsta - 65-69 ani	147	150	155	
Grupa de varsta - 70-74 ani	155	146	127	
Grupa de varsta - 75-79 ani	122	116	127	
Grupa de varsta - 80-84 ani	51	71	75	

Populatia comunei Poarta Alba a inregistrat, in perioada 2012 – 2014, o usoara creste, cu 1,95%, de la 5.471 la 5.578 persoane. Cea mai mare crestere se poate observa la grupa de varsta 45 – 49 ani, (de la 261 la 348 persoane), cea mai importanta scadere inregistrandu-se la persoanele cu varste cuprinse intre 40 si 44 ani, de la 477 persoane in anul 2012, la 432 persoane in anul 2014.

COMUNA TUZLA				
DOMENIU	Populatie dupa domiciliu la 1 ianuarie pe grupe de varsta	2012	2013	2014
POPULATIE	Total	6939	7022	7075
	Grupa de varsta - 0-4 ani	343	334	334
	Grupa de varsta - 5-9 ani	328	335	337
	Grupa de varsta - 10-14 ani	372	342	319
	Grupa de varsta - 15-19 ani	361	385	405
	Grupa de varsta - 20-24 ani	490	469	441



## CAMERA DE COMERT, INDUSTRIE, NAVIGATIE SI AGRICULTURA CONSTANTA

impreuna pentru afacerea ta

Grupa de varsta - 25-29 ani	472	495	522
Grupa de varsta - 30-34 ani	589	572	541
Grupa de varsta - 35-39 ani	634	656	680
Grupa de varsta - 40-44 ani	732	689	641
Grupa de varsta - 45-49 ani	329	432	519
Grupa de varsta - 50-54 ani	431	400	394
Grupa de varsta - 55-59 ani	487	510	508
Grupa de varsta - 60-64 ani	473	477	498
Grupa de varsta - 65-69 ani	300	326	327
Grupa de varsta - 70-74 ani	264	262	272
Grupa de varsta - 75-79 ani	178	176	180
Grupa de varsta - 80-84 ani	99	104	105

In perioada analizata, se poate observa ca populatia comunei Tuzla a cunoscut, un trend usor ascendent, reprezentat printr-o crestere cu un procent de 1,95%. Cea mai mare crestere, cu un procent de 57,75% se inregistreaza la populatia cu varsta cuprinsa intre 45 – 49 ani, de la 329 persoane in anul 2012 la 519 persoane in anul 2014. In schimb, cea mai mare scadere a fost inregistrata la persoanele cu varste cuprinse intre 40 si 44 ani, de la 732 persoane in anul 2012 la 641 persoane in 2014.





# CAMERA DE COMERT, INDUSTRIE, NAVIGATIE SI AGRICULTURA CONSTANTA

împreună pentru afacerea ta

COMUNA VALU LUI TRAIAN				
DOMENIU	Populatie dupa domiciliu la 1 ianuarie pe grupe de varsta	2012	2013	2014
POPULATIE	Total	12907	13426	13877
	Grupa de varsta - 0-4 ani	824	888	894
	Grupa de varsta - 5-9 ani	716	755	812
	Grupa de varsta - 10-14 ani	754	762	777
	Grupa de varsta - 15-19 ani	672	704	744
	Grupa de varsta - 20-24 ani	1040	962	893
	Grupa de varsta - 25-29 ani	1114	1175	1245
	Grupa de varsta - 30-34 ani	1191	1271	1274
	Grupa de varsta - 35-39 ani	1158	1242	1320
	Grupa de varsta - 40-44 ani	1220	1152	1127
	Grupa de varsta - 45-49 ani	661	806	947
	Grupa de varsta - 50-54 ani	782	784	802
	Grupa de varsta - 55-59 ani	863	911	915



## CAMERA DE COMERT, INDUSTRIE, NAVIGATIE SI AGRICULTURA CONSTANTA

impreuna pentru afacerea ta

	Grupa de varsta - 60-64 ani	680	724	787
	Grupa de varsta - 65-69 ani	415	438	466
	Grupa de varsta - 70-74 ani	334	351	355
	Grupa de varsta - 75-79 ani	250	266	272
	Grupa de varsta - 80-84 ani	152	159	162

In ceea ce priveste comuna Valu lui Traian, in perioada analizata, 2012 – 2014, trendul populatiei a inregistrat o crestere semnificativa de 7,5%, de la 12907 la 13877 persoane. Cel mai mare procent de crestere, de 43,26%, se observa la grupa de varsta 45 – 49 ani (de la 661 la 947 persoane), in timp ce cea mai mare scadere se inregistreaza la grupa de varsta 20 – 24 ani (de la 1040 la 893 persoane), reprezentand o scadere cu aproximativ 14%.



# CAMERA DE COMERT, INDUSTRIE, NAVIGATIE SI AGRICULTURA CONSTANTA

impreuna pentru afacerea ta

## 4.3 Ocuparea fortei de munca

Ocuparea fortei de munca, pe cei trei ani de referinta: 2012, 2013 si 2014, se prezinta astfel:

### Ponderea numarului de someri in populatia stabila la 31.12.2012

JUDET	Localitate	Populatia stabila 18-62 ani	Numarul somerilor	Ponderea somerilor
CONST ANTA	<b>Mediul Urban</b>	<b>263218</b>	<b>4783</b>	<b>1,82%</b>
	CONSTANTA	206565	3480	1,68%
	EFORIE	7141	204	2,86%
	MURFATLAR	7412	145	1,96%
	NAVODARI	27203	648	2,38%
	OVIDIU	9637	187	1,94%
	TECHIRGHIOL	5260	119	2,26%
	<b>Mediul Rural</b>	<b>52453</b>	<b>1285</b>	<b>2,45%</b>
	AGIGEA	5016	105	2,09%
	CORBU	4085	107	2,62%
	COSTINESTI	1776	53	2,98%
	CUMPANA	8319	209	2,51%
	LUMINA	6649	137	2,06%
	MIHAIL KOGALNICEANU	6960	108	1,55%
	POARTA ALBA	3148	128	4,07%
	TUZLA	4692	133	2,83%
	VALU LUI TRAIAN	8111	148	1,82%
	23-Aug	3697	157	4,25%
	<b>TOTAL</b>	<b>315671</b>	<b>6068</b>	<b>1,93%</b>



# CAMERA DE COMERT, INDUSTRIE, NAVIGATIE SI AGRICULTURA CONSTANTA

împreună pentru afacerea ta

## Ponderea numărului de someri în populația stabilă la 31.12.2013

JUDET	Localitate	Populația stabilă 18-62 ani	Numărul somerilor	Pondere somerilor
CONSTANTA	<b>Mediul Urban</b>	<b>263218</b>	<b>4287</b>	<b>1,63%</b>
	CONSTANTA	206565	3001	1,45%
	EFORIE	7141	201	2,81%
	MURFATLAR	7412	142	1,92%
	NAVODARI	27203	637	2,34%
	OVIDIU	9637	193	2,00%
	TECHIRGHIOI	5260	113	2,15%
	<b>Mediul Rural</b>	<b>52453</b>	<b>1223</b>	<b>2,34%</b>
	AGIGEA	5016	96	1,91%
	CORBU	4085	83	2,03%
	COSTINEȘTI	1776	55	3,10%
	CUMPANA	8319	197	2,37%
	LUMINA	6649	105	1,58%
	MIHAIL KOGALNICEANU	6960	89	1,28%
	POARTA ALBA	3148	124	3,94%
	TUZLA	4692	172	3,67%
	VALU LUI TRAIAN	8111	126	1,55%
	23-Aug	3697	176	4,76%
<b>TOTAL</b>		<b>315671</b>	<b>5510</b>	<b>1,75%</b>

## Ponderea numărului de someri în populația stabilă la 31.12.2014

Judetul	Localitate	Populația stabilă* 18-62 ani	Numărul somerilor	Pondere somerilor (%)
	<b>Total Mediul</b>	<b>252994</b>	<b>3620</b>	<b>1.43%</b>



## CAMERA DE COMERT, INDUSTRIE, NAVIGATIE SI AGRICULTURA CONSTANTA

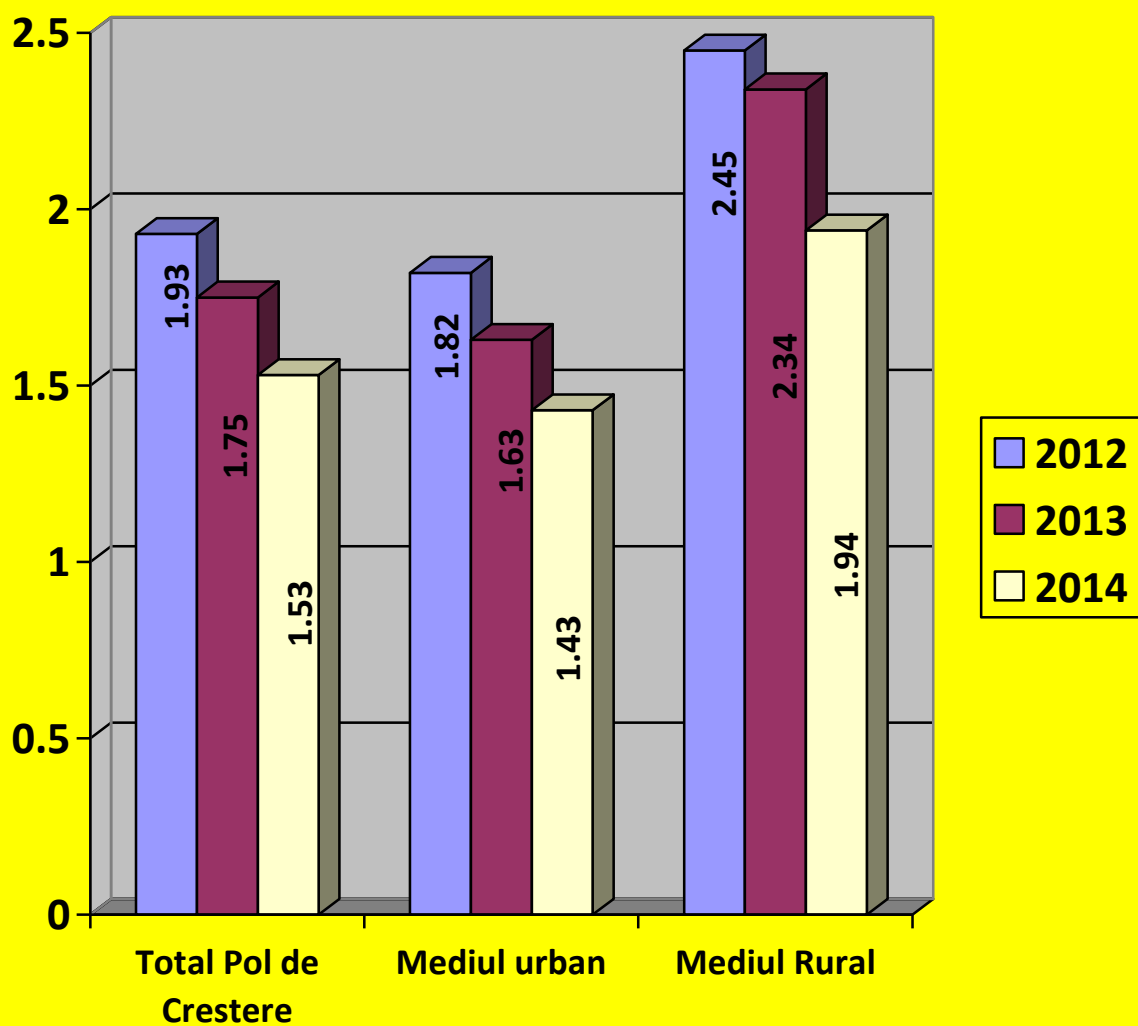
impreuna pentru afacerea ta

	<b>Urban</b>			
	CONSTANTA	196389	2502	<b>1.27%</b>
	EFORIE	7107	174	<b>2.45%</b>
	MURFATLAR	7303	96	<b>1.31%</b>
	NAVODARI	27346	589	<b>2.15%</b>
	OVIDIU	9579	170	<b>1.77%</b>
	TECHIRGHIOL	5270	89	<b>1.69%</b>
	<b>Total Mediul Rural</b>	<b>54748</b>	<b>1062</b>	<b>1.94%</b>
	23-Aug	3675	142	<b>3.86%</b>
	AGIGEA	5342	82	<b>1.54%</b>
	CORBU	4139	95	<b>2.30%</b>
	COSTINESTI	1867	28	<b>1.50%</b>
	CUMPANA	8821	180	<b>2.04%</b>
	LUMINA	6985	95	<b>1.36%</b>
	MIHAIL KOGALNICEANU	6871	74	<b>1.08%</b>
	POARTA ALBA	3252	118	<b>3.63%</b>
	TUZLA	4748	132	<b>2.78%</b>
	VALU LUI TRAIAN	9048	116	<b>1.28%</b>
	<b>TOTAL</b>	<b>307742</b>	<b>4682</b>	<b>1,53%</b>

In perioada analizata, numarul total al populatiei stabile din Polul de Crestere Constanta, cu varsta cuprinsa intre 18 – 62 ani, se situeaza pe un trend descrescator. In mediul urban populatia a sczut de la 263.218 la 252.994 persoane, insa in mediul rural s-a observat o crestere de la 52.453 la 54.748 persoane. Ponderea somajului, care este mai mare in mediul rural, pe total Pol a sczut de la 1,93% la 1,53%, in mediul urban de la 1,82% la 1,43%, iar in mediul rural de la 2,45% la 1,94%.

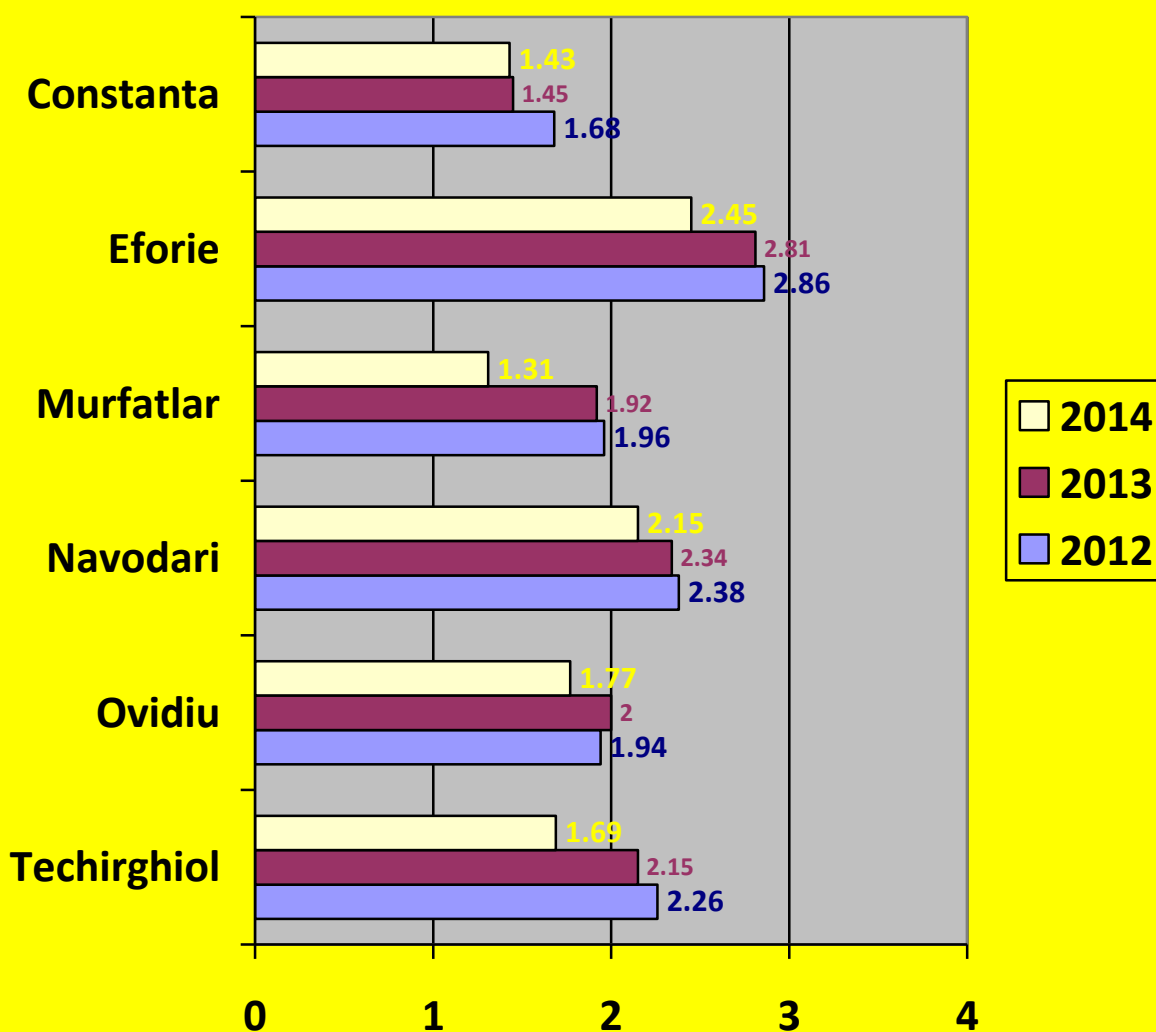


### Ponderea somerilor in populatia stabila 18 - 62 ani



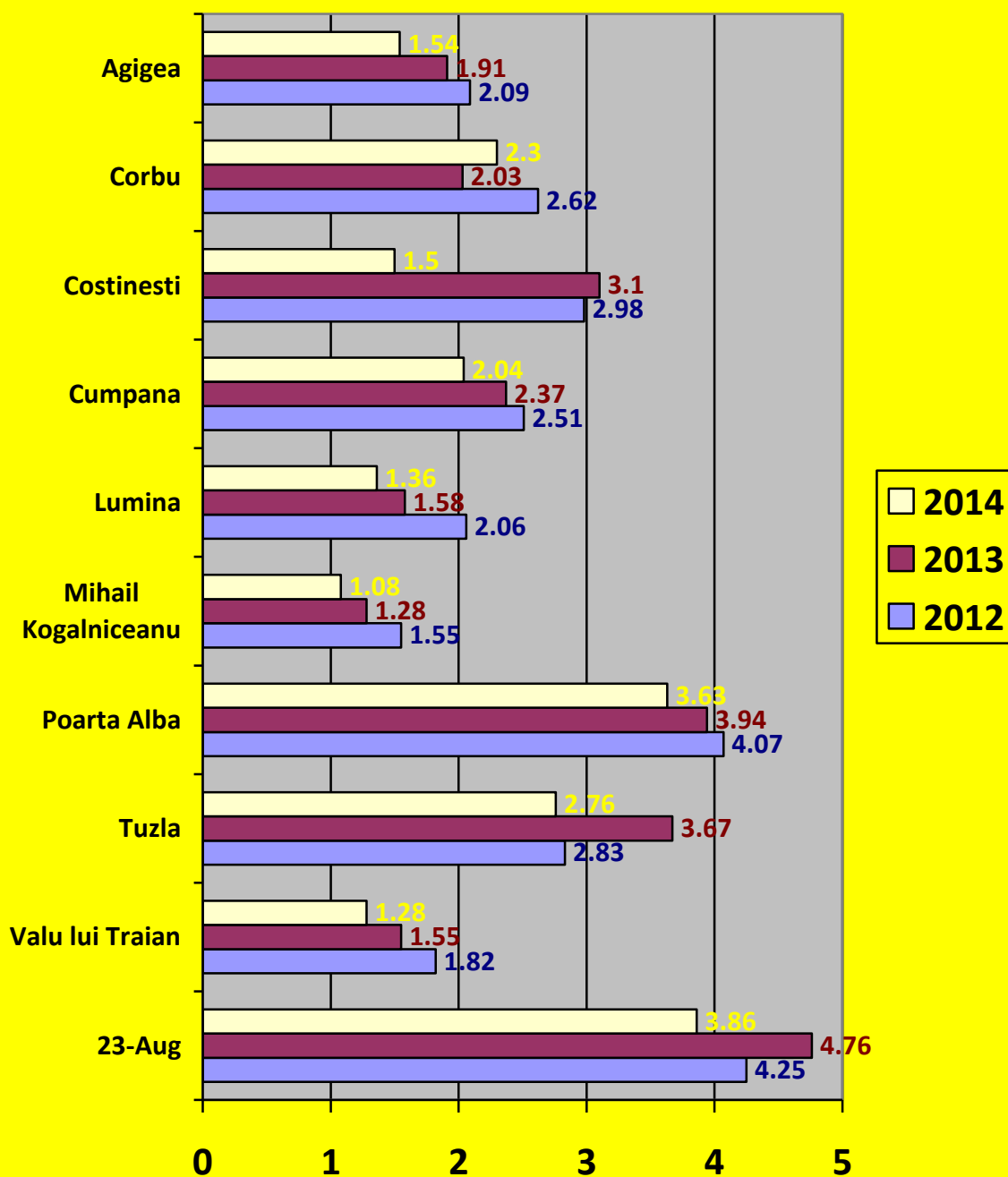


**Ponderea somerilor in populatia stabila 18 - 62 ani.  
Mediul urban**





Ponderea somerilor in populatia stabila 18 - 62 ani. Mediul rural







## CAMERA DE COMERT, INDUSTRIE, NAVIGATIE SI AGRICULTURA CONSTANTA

împreună pentru afacerea ta

### 4.4 Economie – analiza principalelor sectoare economice pe localitățile componente.

#### 4.4.1 Prezentarea generală a sectoarelor economice din România

Există mai multe moduri de a structura sectoarele economiei, ca parte a structurilor sociale ale unei societăți, dar cea mai cunoscută este « ipoteza sectorului trei », care structurează activitatea economică majoră în sectorul primar, secundar și terțiar. Economii moderne se caracterizează prin permanentă schimbare a raportului dintre cele trei sectoare ale economiei naționale, schimbări constând, în principal, în creșterea rolului și ponderii terțiului. Datorită dinamicii și diversificării activităților economice și a mobilității structurilor sociale, în ultima perioadă se vorbește tot mai mult de completarea acestor structuri cu sectorul economic cuaternar. Ținând cont de aceste aspecte, delimitarea principalelor sectoare economice pe care le vom lua în discuție în analiza diagnostică a Polului de Creștere Constantă, se prezintă astfel:

**Sectorul economic primar** include obținerea și rafinarea materiilor prime cum ar fi lemn, oțel și carbune. Lucrătorii din acest sector sunt furnizorii de busteni, siderurgie și mineri. Acest sector cuprinde agricultura, pescuitul, silvicultura, industria extractivă etc.

**Sectorul economic secundar** se referă la procesarea materiilor prime în bunuri finite. Aici putem vorbi de apariția și dezvoltarea industriei și în primul rând a celei prelucrătoare, dar mai cuprinde și: construcțiile; producerea și distribuția energiei și gazelor. Se caracterizează printr-un nivel ridicat al productivității, prin industrializarea agriculturii, prin ponderea scăzută a populației ocupate în agricultură.

**Sectorul economic terțiar** se referă la serviciile pentru businessuri și consumatori și exprimă un anumit nivel de dezvoltare economică. În acest sector putem include: - comerțul en-gros și en-detail (cu ridicata și cu amănuntul), activitatea turistică și hotelieră, transport, telecomunicații, antrepozite, bănci și asigurări, afaceri imobiliare, servicii prestate agenților economici și populației etc.

**Sectorul economic cuaternar** este format din ceea ce alcătuiesc intelectualii: guvern, cercetare, programe culturale, IT, educație și biblioteci. O altă parte aferentă sectorului cuaternar se referă la nivelele senior management. Tot aici intră media, artele, cultura, înalta educație, știința și tehnologia, activitatea organelor religioase și obștești (cult, fundații, organizații neguvernamentale etc.), învățământ, administrație publică centrală și locală.



# CAMERA DE COMERT, INDUSTRIE, NAVIGATIE SI AGRICULTURA CONSTANTA

impreuna pentru afacerea ta

## 4.4.2 Constanta

CONSTANTA					
SECTOR PRIMAR					
DOMENIU	Mod de folosinta pentru suprafata agricola (hectare)	Forme de proprietate	2012	2013	2014
Agricultura, silvicultura, mediu	Total	Total	12507	12507	12507
		Proprietate privata	5459	5459	5459
	Agricola	Total	4417	4417	4417
		Proprietate privata	3901	3901	3901
	Arabila	Total	4404	4404	4404
		Proprietate privata	3897	3897	3897
	Pasuni	Total	8	8	8
	Vii si pepiniere viticole	Total	3	3	3
		Proprietate privata	3	3	3
	Livezi si pepiniere pomicole	Total	2	2	2
		Proprietate privata	1	1	2
	Terenuri neagricole	Total	8090	8090	8090
		Proprietate privata	1558	1558	1558
	Paduri si alta vegetatie forestiera	Total	26	26	26
	Ocupata cu ape, balti	Total	1969	1969	1969
		Proprietate privata	1538	1538	
	Ocupata cu constructii	Total	4629	4629	4629
Proprietate privata		1538	1538		



## CAMERA DE COMERT, INDUSTRIE, NAVIGATIE SI AGRICULTURA CONSTANTA

		impreuna pentru afacerea ta		
	Cai de comunicatii si cai ferate	Total	1381	1381
		Proprietate privata	5	5
	Terenuri degradate si nereproductive	Total	85	85
		Proprietate privata	15	15

SECTOR SECUNDAR					
DOMENIU	Locuinte	Surse de finantare	2012	2013	2014
Constructii	Locuinte terminate in cursul anului, pe surse de finantare	Total	1906	2410	1419
		Din fonduri publice	986	816	
		Din fonduri private	920	1594	1419
		Din fondurile populatiei	920	1594	1419
	<b>Autorizatii</b>	<b>Categorii de constructii</b>	<b>2012</b>	<b>2013</b>	<b>2014</b>
	Autorizatii de construire eliberate pentru cladiri, pe tipuri de constructii	Cladiri rezidentiale (exclusiv cele pentru colectivitati)	317	293	273
		Cladiri rezidentiale (exclusiv cele pentru colectivitati)	125127	104377	140598
		Categorii de constructii - Cladiri rezidentiale pentru colectivitati			1
		Categorii de constructii - Cladiri rezidentiale pentru colectivitati			212
		Cladiri administrative	5	3	4
		Cladiri administrative	5943	744	6339
		Hoteluri si cladiri similare	8	10	7
		Hoteluri si cladiri similare	15653	22084	30296



## CAMERA DE COMERT, INDUSTRIE, NAVIGATIE SI AGRICULTURA CONSTANTA

impreuna pentru afacerea ta

		Cladiri pentru comert cu ridicata si cu amanuntul	8	8	6
		Cladiri pentru comert cu ridicata si cu amanuntul	6135	12465	1600
		Alte cladiri	28	20	20
		Alte cladiri	19000	25003	19650
<b>DOMENIU</b>			<b>2012</b>	<b>2013</b>	<b>2014</b>
<b>Producerea si distribuirea apei, energiei si gazelor</b>	Lungimea totala a retelei simple de distributie a apei potabile (km)		541.8	564.7	
	Capacitatea instalatiilor de productie a apei potabile		815064	815064	
	Cantitatea de apa potabila distribuita consumatorilor	Total	19148	18242	
		Pentru uz casnic	13064	12712	
	Energia termica distribuita (gigacalorii)		538083	521091	
	Lungimea totala simpla a conductelor de canalizare (km)		614	614	
	Lungimea totala a conductelor de distributie a gazelor (km)		429.3	437.1	
	Gaze naturale distribuite, dupa destinatie	Total	245363	215495	
Pentru uz casnic		34995	39900		

<b>SECTOR TERTIAR</b>					
<b>DOMENIU</b>			<b>2012</b>	<b>2013</b>	<b>2014</b>
<b>Turism</b>	Structuri de primire turistica cu functiuni	Total	131	126	128
		Hoteluri	99	97	98
		Hosteluri	6	6	6
		Vile turistice	16	14	14



## CAMERA DE COMERT, INDUSTRIE, NAVIGATIE SI AGRICULTURA CONSTANTA

		impreuna pentru afacerea ta		
de cazare turistica	Campinguri	3	2	2
	Pensiuni turistice	7	7	7
Capacitate a de cazare turistica existenta	Total	22961	21917	22774
	Hoteluri	20316	20007	20153
	Hosteluri	272	272	272
	Vile turistice	420	330	436
	Campinguri	1828	1183	1280
	Pensiuni turistice	125	125	125
Capacitate a de cazare turistica in functiune, pe tipuri de primire turistica	Total	4299183	408300 3	42635 04
	Hoteluri	3997281	389547 7	39737 27
	Hosteluri	43156	41724	45294
	Vile turistice	41469	51219	61238
	Campinguri	179791	60536	10138 3
	Pensiuni turistice	37486	34047	35126
Sosiri ale turistilor in structuri de primire turistica, pe tipuri de structuri	Total	458900	436546	43949 6
	Hoteluri	432757	418724	41814 1
	Hosteluri	1987	1817	2856
	Vile turistice	3470	4008	5113
	Campinguri	14901	6584	7611
	Pensiuni turistice	5785	5413	5117
Innoptari in structuri de primire turistica, pe tipuri de structuri	Total	1512578	141640 3	14895 85
	Hoteluri	1430110	136509 7	14246 70
	Hosteluri	5300	5347	7582
	Vile turistice	11852	11504	16302



## CAMERA DE COMERT, INDUSTRIE, NAVIGATIE SI AGRICULTURA CONSTANTA

		Campinguri	57190	impreuna pentru afacerea ta	
		Pensiuni turistice	8126	26043	30960
			2012	2013	2014
<b>Transport</b>	Numarul vehiculelor in inventar pentru transport public local de pasageri, pe tipuri de vehicule	Tipuri de vehicule pentru transport public local de pasageri - Autobuze si microbuze	284	269	273

SECTOR CUATERNAR					
DOMENIU	Unitati sanitare (numar)	Forma de proprietate	2012	2013	2014
<b>Sanatate si asistenta sociala</b>	Spitale	Total	12	14	14
		Proprietate publica	5	5	5
		Proprietate privata	7	9	9
	Ambulatorii de specialitate	Total	2	3	
		Proprietate publica	1	1	
		Proprietate privata	1	2	
	Ambulatorii integrate spitalului	Total	4	3	
		Proprietate publica	3	2	
		Proprietate privata	1	1	
	Policlinici	Total	2	3	
		Proprietate publica	1	1	
		Proprietate privata	1	2	
	Dispensare medicale	Total	2	1	
		Proprietate publica	2	1	



## CAMERA DE COMERT, INDUSTRIE, NAVIGATIE SI AGRICULTURA CONSTANTA

		impreuna pentru afacerea ta		
Centre de sanatate	Total	1	1	
	Proprietate privata	1	1	
	Total	2	2	
Centre de sanatate mintala	Proprietate publica	2	2	
	Total	1	1	1
Sanatorii balneare	Proprietate privata	1	1	1
	Total	4	4	
Centre de diagnostic si tratament	Proprietate privata	4	4	
	Total	10	10	
Centre medicale de specialitate	Proprietate publica	1	1	
	Proprietate privata	9	9	
	Total	165	104	
Cabinete medicale de medicina generala	Proprietate privata	165	104	
	Total	18	18	
Cabinete medicale scolare	Proprietate publica	18	18	
	Total	1	1	
	Proprietate publica	1	1	
Cabinete medicale de familie	Total	181	202	
	Proprietate privata	181	202	
Cabinete stomatologice	Total	457	527	
	Proprietate privata	457	527	
	Total	1	1	
Societate stomatologica civila medicala	Proprietate privata	1	1	
	Total	268	278	
Cabinete medicale de specialitate	Proprietate privata	268	278	



## CAMERA DE COMERT, INDUSTRIE, NAVIGATIE SI AGRICULTURA CONSTANTA

		impreuna pentru afacerea ta		
Societate civila medicala de specialitate	Total	8	9	
	Proprietate privata	8	9	
Farmacii	Total	159	207	
	Proprietate publica	4	3	
	Proprietate privata	155	204	
Depozite farmaceutice	Total	20	20	
	Proprietate privata	20	20	
	Total	6	6	
Crese	Proprietate publica	5	5	
	Proprietate privata	1	1	
Laboratoare medicale	Total	52	59	
	Proprietate publica	27	28	
	Proprietate privata	25	31	
Laboratoare de tehnica dentara	Total	15	16	
	Proprietate privata	15	15	
Centre de transfuzie	Total	1	1	
	Proprietate publica	1	1	
Alte tipuri de cabinete medicale	Total	10	10	
	Proprietate publica	7	7	
	Proprietate privata	3	3	
<b>Personalul medico-sanitar</b>		<b>2012</b>	<b>2013</b>	<b>2014</b>
Medici	Proprietate publica	727	680	
	Proprietate privata	651	668	
Din total medici: medici de familie	Proprietate publica	95	44	
	Proprietate privata	208	199	
Stomatologi	Proprietate publica	22	22	
	Proprietate privata	376	404	
Farmacisti	Proprietate publica	14	18	
	Proprietate privata	579	628	
Personal sanitar	Proprietate publica	1514	1514	





## CAMERA DE COMERT, INDUSTRIE, NAVIGATIE SI AGRICULTURA CONSTANTA

		impreuna pentru afacerea ta			
	mediu	Proprietate privata	1227	1333	
<b>Invatamant</b>	<b>Invatamant</b>		<b>2012</b>	<b>2013</b>	<b>2014</b>
	Unitati scolare, pe niveluri de educatie (numar)	Total	109	107	115
		Prescolar	35	33	38
		Primar si gimnazial (inclusiv special)	32	32	32
		Licee	33	32	32
		Scoli postliceale	4	5	8
		Invatamant superior	5	5	5
		Institutii de invatamant superior public	3	3	3
		Institutii de invatamant superior particular	2	2	2
	Populatia scolara, pe niveluri de educatie (numar persoane)	Total	73510	70596	74603
		Copii inscrisi in gradinite	7903	7819	8068
		Elevi inscrisi in invatamantul preuniversitar	41736	41077	42021
		Elevi inscrisi in invatamantul primar si gimnazial (inclusiv invatamantul special)	21176	21747	22343
		Elevi inscrisi in invatamantul primar (inclusiv invatamantul special)	11569	12068	12652
		Elevi inscrisi in invatamantul gimnazial (inclusiv invatamantul special)	9607	9679	9691



## CAMERA DE COMERT, INDUSTRIE, NAVIGATIE SI AGRICULTURA CONSTANTA

		impreuna pentru afacerea ta			
	Elevi inscrisi in invatamantul liceal	17313	15970	15274	
	Elevi inscrisi in invatamantul profesional si de ucenici	261	182	458	
	Elevi inscrisi in invatamantul postliceal	2735	2740	3467	
	Elevi inscrisi in invatamantul de maistri	251	438	479	
	Studenti inscrisi	23871	21700	20320	
	Studenti inscrisi - invatamant public	19967	18815	17976	
	Studenti inscrisi - invatamant privat	3904	2885	2344	
	Total	4214	4106	4065	
	Personalul didactic, pe niveluri de educatie (numar persoane)	Invatamant prescolar	529	515	549
		Invatamant primar si gimnazial (inclusiv invatamantul special)	1438	1405	1358
Invatamant primar (inclusiv invatamantul special)		599	618	614	
Invatamant gimnazial (inclusiv invatamantul special)		839	787	744	
Invatamant liceal		1224	1165	1113	
Invatamant postliceal		93	114	123	
Invatamant superior		930	907	922	
Invatamant superior public		853	825	864	
Invatamant superior		77	82	58	



## CAMERA DE COMERT, INDUSTRIE, NAVIGATIE SI AGRICULTURA CONSTANTA

	privat	impreuna pentru afacerea ta	
Absolventi, pe niveluri de educatie (numar persoane)	Total	12595	11572
	Primar si gimnazial (inclusiv special)	2228	2266
	Gimnazial	2158	2205
	Gimnazial special	70	61
	Licee	4433	3530
	Scoli de arte si meserii	82	105
	Scoli postliceale	686	758
	Scoli tehnice de maistri	71	126
	Invatamant superior	5095	4787
	Institutii de invatamant superior public	4028	3934
	Institutii de invatamant superior particular	1067	853



# CAMERA DE COMERT, INDUSTRIE, NAVIGATIE SI AGRICULTURA CONSTANTA

împreună pentru afacerea ta

## 4.4.3 Eforie

EFORIE					
SECTOR PRIMAR					
DOMENIU	Mod de folosinta pentru suprafata agricola (hectare)	Forme de proprietate	2012	2013	2014
Agricultura, silvicultura, mediu	Total	Total	467	467	467
		Proprietate privata	130	130	130
	Agricola	Total	26	26	26
	Arabila	Total	22	22	22
	Livezi si pepiniere pomicole	Total	4	4	4
		Total	441	441	441
	Terenuri neagricole	Proprietate privata	130	130	130
		Total	6	6	6
	Ocupata cu ape, balti	Total	312	312	312
		Proprietate privata	130	130	
Ocupata cu constructii	Total	123	123		
Cai de comunicatii si cai ferate	Total				

SECTOR SECUNDAR					
DOMENIU	Locuinte	Surse de finantare	2012	2013	2014
Constructii	Locuinte terminate in cursul anului, pe surse de finantare	Total	58	37	17
		Din fonduri private	58	37	17
		Din fondurile populatiei	58	37	17
	<b>Autorizatii</b>	<b>Categoriile de constructii</b>	<b>2012</b>	<b>2013</b>	<b>2014</b>
	Autorizatii de construire eliberate pentru cladiri, pe	Cladiri rezidentiale (exclusiv cele pentru colectivitati) (nr.)	35	25	16



## CAMERA DE COMERT, INDUSTRIE, NAVIGATIE SI AGRICULTURA CONSTANTA

		impreuna pentru afacerea ta			
	tipuri de constructii	Cladiri rezidentiale (exclusiv cele pentru colectivitati) (m2 supraf. utila)	7687	4124	2978
		Cladiri pentru comert cu ridicata si cu amanuntul (nr.)		3	
		Cladiri pentru comert cu ridicata si cu amanuntul (m2 supraf. utila)		508	
		Alte cladiri (nr.)	3		1
		Alte cladiri (m2 supraf. utila)	1062		21
<b>DOMENIU</b>			<b>2012</b>	<b>2013</b>	<b>2014</b>
<b>Producerea si distribuirea apei, energiei si gazelor</b>	Lungimea totala a retelei simple de distributie a apei potabile (km)		86.9	86.9	
	Cantitatea de apa potabila distribuita consumatorilor (mii metri cubi)	Total	936	906	
		Pentru uz casnic	538	578	
	Energia termica distribuita (gigacalorii)		906		
	Lungimea totala simpla a conductelor de canalizare (km)		112.9	126.9	

SECTOR TERTIAR					
DOMENIU			2012	2013	2014
<b>Turism</b>	Structuri de primire turistica cu	Total	193	195	196
		Hoteluri	79	81	82
		Hosteluri	4	4	5



## CAMERA DE COMERT, INDUSTRIE, NAVIGATIE SI AGRICULTURA CONSTANTA

		impreuna pentru afacerea ta		
functiuni de cazare turistica (numar)	Vile turistice	40	39	38
	Bungalouri	58	58	58
	Campinguri	1	1	1
	Popasuri turistice	1	1	1
	Tabere de elevi si prescolari	2	2	2
	Pensiuni turistice	8	9	9
Capacitatea de cazare turistica existenta (locuri)	Total	15121	15442	15747
	Hoteluri	10968	11350	11657
	Hosteluri	193	193	210
	Vile turistice	1214	1111	1092
	Bungalouri	824	824	824
	Campinguri	770	770	770
	Popasuri turistice	136	136	136
	Tabere de elevi si prescolari	812	812	812
	Pensiuni turistice	204	246	246
Capacitatea de cazare turistica in functiune, pe tipuri de primire turistica (nr. locuri/zile)	Total	1567684	1324471	1592605
	Hoteluri	1220281	1044597	1301090
	Hosteluri	12144	13207	13314
	Vile turistice	95943	74590	63322
	Bungalouri	66488	62568	68518
	Campinguri	77770	47740	70840
	Popasuri turistice	8432	8432	8432
	Tabere de elevi si prescolari	64334	53757	47840
	Pensiuni turistice	22292	19580	19249
Sosiri ale turistilor in structuri de primire	Total	142402	117380	124551
	Hoteluri	120678	102298	109425
	Hosteluri	1524	1041	1332
	Vile turistice	9384	7356	6488



## CAMERA DE COMERT, INDUSTRIE, NAVIGATIE SI AGRICULTURA CONSTANTA

		impreuna pentru afacerea ta		
turistica, pe tipuri de structuri (nr de persoane)	Bungalouri	3209	1640	1258
	Campinguri	1874	712	1002
	Popasuri turistice	433	408	1572
	Tabere de elevi si prescolari	2890	2273	1861
	Pensiuni turistice	2410	1652	1613
Innoptari in structuri de primire turistica, pe tipuri de structuri (numar)	Total	578773	450268	507318
	Hoteluri	490740	393385	448410
	Hosteluri	4527	3154	3607
	Vile turistice	36516	25422	26928
	Bungalouri	16102	8396	5981
	Campinguri	4711	1908	2781
	Popasuri turistice	1131	1070	5189
	Tabere de elevi si prescolari	15978	11480	8049
	Pensiuni turistice	9068	5453	6373

SECTOR CUATERNAR					
DOMENIU	Unitati sanitare (numar)	Forma de proprietate	2012	2013	2014
Sanatate si asistenta sociala	Spitale	Total	2	1	
		Proprietate publica	2	1	
	Ambulatorii integrate spitalului	Total	2	2	
		Proprietate publica	2	2	
	Cabinete medicale de medicina generala	Total	4	4	
		Proprietate privata	4	4	
	Cabinete medicale scolare	Total	1	1	
		Proprietate publica	1	1	
	Cabinete medicale de familie	Total	6	6	
		Proprietate privata	6	6	
	Societate medicala	Total	1	1	



## CAMERA DE COMERT, INDUSTRIE, NAVIGATIE SI AGRICULTURA CONSTANTA

		impreuna pentru afacerea ta				
	civila	Proprietate privata	1	1		
	Cabinete stomatologice	Total	12	12		
		Proprietate privata	12	12		
	Cabinete medicale de specialitate	Total	2	2		
		Proprietate privata	2	2		
	Societate civila medicala de specialitate	Total	8	8		
		Proprietate privata	1	1		
	Farmacii	Total	7	7		
		Proprietate publica	1	1		
	Crese	Total	1	1		
		Proprietate publica	8	9		
	Laboratoare medicale	Total	7	8		
		Proprietate publica	1	1		
	<b>Personalul medico-sanitar</b>			<b>2012</b>	<b>2013</b>	<b>2014</b>
	Medici	Proprietate publica		22	17	
Proprietate privata			20	20		
Din total medici: medici de familie	Proprietate privata		5	5		
Stomatologi	Proprietate privata		6	6		
Farmacisti	Proprietate publica		1	1		
	Proprietate privata		7	7		
Personal sanitar mediu	Proprietate publica		126	88		
	Proprietate privata		28	28		
<b>Invatamant</b>			<b>2012</b>	<b>2013</b>	<b>2014</b>	
Unitati scolare, pe niveluri de educatie (numar)	Total		2	2	2	
	Primar si gimnazial (inclusiv special)		1	1	1	
	Licee		1	1	1	
Populatia scolara, pe niveluri de educatie	Total		1345	1268	1292	
	Copii inscrisi in				11	





## CAMERA DE COMERT, INDUSTRIE, NAVIGATIE SI AGRICULTURA CONSTANTA

	(numar persoane)	impreuna pentru afacerea ta			
		crese			
		Copii inscrisi in gradinite	165	149	141
		Elevi inscrisi in invatamantul preuniversitar	1180	1119	1140
		Elevi inscrisi in invatamantul primar si gimnazial (inclusiv invatamantul special)	749	738	779
		Elevi inscrisi in invatamantul primar (inclusiv invatamantul special)	407	390	444
		Elevi inscrisi in invatamantul gimnazial (inclusiv invatamantul special)	342	348	335
		Elevi inscrisi in invatamantul liceal	431	381	361
		Total	80	82	87
	Personalul didactic, pe niveluri de educatie (numar persoane)	Invatamant prescolar	9	9	9
		Invatamant primar si gimnazial (inclusiv invatamantul	42	48	48



## CAMERA DE COMERT, INDUSTRIE, NAVIGATIE SI AGRICULTURA CONSTANTA

		impreuna pentru afacerea ta			
	special)				
	Invatamant primar (inclusiv invatamantul special)	18	18	20	
	Invatamant gimnazial (inclusiv invatamantul special)	24	30	28	
	Invatamant liceal	29	25	30	
	Total	164	157		
	Absolventi, pe niveluri de educatie (numar persoane)	Primar si gimnazial (inclusiv special)	78	79	
		Gimnazial	78	79	
		Gimnazial special			
		Licee	86	78	

### 4.4.4 Murfatlar

MURFATLAR					
SECTOR PRIMAR					
DOMENIU	Mod de folosinta pentru suprafata agricola (hectare)	Forme de proprietate	2012	2013	2014
Agricultura, silvicultura, mediu	Total	Total	7437	7437	7437
		Proprietate privata	5440	5440	5440
	Agricola	Total	5289	5289	5289
		Proprietate privata	4803	4803	4803
	Arabila	Total	3432	3432	3432
		Proprietate privata	3376	3376	3376



## CAMERA DE COMERT, INDUSTRIE, NAVIGATIE SI AGRICULTURA CONSTANTA

		impreuna pentru afacerea ta			
	Pasuni	Total	173	173	173
	Vii si pepiniere pomicole	Total	1684	1684	0
		Proprietate privata	1427	1427	0
	Terenuri neagricole	Total	2148	2148	0
		Proprietate privata	637	637	1684
	Paduri si alta vegetatie forestiera	Total	877	877	1427
		Proprietate privata	4	4	0
	Ocupata cu ape, balti	Total	95	95	0
		Proprietate privata	12	12	2148
	Ocupata cu constructii	Total	582	582	637
		Proprietate privata	244	244	877
	Cai de comunicatii si cai ferate	Total	291	291	4
		Proprietate privata	126	126	95
	Terenuri degradate si neproductive	Total	303	303	12
		Proprietate privata	251	251	582

SECTOR SECUNDAR					
DOMENIU	Locuinte	Surse de finantare	2012	2013	2014
Constructii	Locuinte terminate in cursul anului, pe surse de finantare	Total	19	6	
		Din fonduri private	19	6	
		Din fondurile populatiei	19	6	
	<b>Autorizatii</b>	<b>Categorii de constructii</b>	<b>2012</b>	<b>2013</b>	<b>2014</b>
	Autorizatii de construire eliberate pentru cladiri, pe tipuri de constructii	Cladiri rezidentiale (exclusiv cele pentru colectivitati) (nr.)	16	21	
		Cladiri rezidentiale (exclusiv cele pentru colectivitati) (m2 supraf. utila)	2102	2257	



## CAMERA DE COMERT, INDUSTRIE, NAVIGATIE SI AGRICULTURA CONSTANTA

		impreuna pentru afacerea ta			
	Cladiri pentru comert cu ridicata si cu amanuntul (nr.)	1			
	Cladiri pentru comert cu ridicata si cu amanuntul (m2 supraf. utila)	672			
	Alte cladiri (nr.)	1	3		
	Alte cladiri (m2 supraf. utila)	415	372		
<b>DOMENIU</b>		<b>2012</b>	<b>2013</b>	<b>2014</b>	
<b>Producerea si distribuirea apei, energiei si gazelor</b>	Lungimea totala a retelei simple de distributie a apei potabile (km)	64.7	64.7		
	Capacitatea instalatiilor de productie a apei potabile (metri cubi)/zi	43865	43865		
	Cantitatea de apa potabila distribuita consumatorilor (mii metri cubi)	Total	553	608	
		Pentru uz casnic	339	341	
	Energia termica distribuita (gigacalorii)	556	548		
	Lungimea totala simpla a conductelor de canalizare (km)	30.3	41.3		

SECTOR CUATERNAR					
DOMENIU	Unitati sanitare (numar)	Forma de proprietate	2012	2013	2014
<b>Sanatate si asistenta sociala</b>	Spitale	Total			1
		Proprietate privata			1
	Cabinete medicale de medicina generala	Total	5	5	
		Proprietate privata	5	5	
	Cabinete	Total	5	5	



## CAMERA DE COMERT, INDUSTRIE, NAVIGATIE SI AGRICULTURA CONSTANTA

		impreuna pentru afacerea ta			
	medicale de familie	Proprietate privata	5	5	
	Cabinete stomatologice	Total	8	8	
		Proprietate privata	8	8	
	Cabinete medicale de specialitate	Total	1	1	
		Proprietate privata	1	1	
	Farmacii	Total	3	3	
		Proprietate publica	3	3	
	<b>Personalul medico-sanitar (nr. persoane)</b>		<b>2012</b>	<b>2013</b>	<b>2014</b>
	Medici	Proprietate publica	8	8	
	Din total medici: medici de familie	Proprietate privata	6	6	
Stomatologi	Proprietate publica	1	1		
Farmacisti	Proprietate privata	3	3		
Personal sanitar mediu	Proprietate publica	1	1		
	Proprietate privata	11	11		
<b>Invatamant</b>	<b>Invatamant</b>		<b>2012</b>	<b>2013</b>	<b>2014</b>
	Unitati scolare, pe niveluri de educatie (numar)	Total	2	2	2
		Primar si gimnazial (inclusiv special)	1	1	1
		Licee	1	1	1
	Populatia scolara, pe	Total	1610	1652	1621



## CAMERA DE COMERT, INDUSTRIE, NAVIGATIE SI AGRICULTURA CONSTANTA

niveluri de educatie (numar persoane)	Copii inscrisi in gradinite	impreuna pentru afacerea ta		
		289	277	257
	Elevi inscrisi in invatamantul preuniversitar	1321	1375	1364
	Elevi inscrisi in invatamantul primar si gimnazial (inclusiv invatamantul special)	1011	1024	1035
	Elevi inscrisi in invatamantul primar (inclusiv invatamantul special)	539	572	576
	Elevi inscrisi in invatamantul gimnazial (inclusiv invatamantul special)	472	452	459
	Elevi inscrisi in invatamantul liceal	310	351	329



## CAMERA DE COMERT, INDUSTRIE, NAVIGATIE SI AGRICULTURA CONSTANTA

		impreuna pentru afacerea ta		
Personalul didactic, pe niveluri de educatie (numar persoane)	Total	114	110	101
	Invatamant prescolar	13	13	13
	Invatamant primar si gimnazial (inclusiv invatamantul special)	61	59	51
	Invatamant primar (inclusiv invatamantul special)	25	26	26
	Invatamant gimnazial (inclusiv invatamantul special)	36	33	25
	Invatamant liceal	40	38	37
	Total	137	187	
Absolventi, pe niveluri de educatie (numar persoane)	Primar si gimnazial (inclusiv special)	106	106	
	Gimnazial	106	106	
	Gimnazial special			
	Licee	31	81	
	Total			



# CAMERA DE COMERT, INDUSTRIE, NAVIGATIE SI AGRICULTURA CONSTANTA

împreună pentru afacerea ta

## 4.4.5 Navodari

NAVODARI					
SECTOR PRIMAR					
DOMENIU	Mod de folosinta pentru suprafata agricola (hectare)	Forme de proprietate	2012	2013	2014
<b>Agricultura, silvicultura, mediu</b>	Total	Total	6448	6448	6448
		Proprietate privata	2775	2775	2775
	Agricola	Total	1980	1980	1980
		Proprietate privata	1980	1980	1980
	Arabila	Total	1894	1894	1894
		Proprietate privata	1894	1894	1894
	Pasuni	Total	83	83	83
		Proprietate privata	83	83	83
	Vii si pepiniere viticole	Total	1	1	1
		Proprietate privata	1	1	1
	Livezi si pepiniere pomicole	Total	2	2	2
		Proprietate privata	2	2	2
	Terenuri neagricole	Total	4468	4468	4468
		Proprietate privata	795	795	795
	Paduri si alta vegetatie forestiera	Total	81	81	81
	Ocupata cu ape, balti	Total	2395	2395	2395
	Ocupata cu constructii	Total	1793	1793	1793
		Proprietate privata	795	795	
	Cai de comunicatii si cai ferate	Total	163	163	
	Terenuri degradate si neproductive	Total	36	36	





# CAMERA DE COMERT, INDUSTRIE, NAVIGATIE SI AGRICULTURA CONSTANTA

împreună pentru afacerea ta

SECTOR SECUNDAR					
DOMENIU	Locuinte	Surse de finantare	2012	2013	2014
Construcții	Locuinte terminate in cursul anului, pe surse de finantare	Total	214	198	242
		Din fonduri publice		32	32
		Din fonduri private	214	166	210
		Din fondurile populatiei	214	166	210
	<b>Autorizatii</b>	<b>Categoriile de constructii</b>	<b>2012</b>	<b>2013</b>	<b>2014</b>
	Autorizatii de construire eliberate pentru cladiri, pe tipuri de constructii	Cladiri rezidentiale (exclusiv cele pentru colectivitati) (nr.)	192	178	210
		Cladiri rezidentiale (exclusiv cele pentru colectivitati) (m2 suprafata utila)	33646	33826	43147
		Categoriile de constructii - Cladiri rezidentiale pentru colectivitati (nr.)	2		
		Categoriile de constructii - Cladiri rezidentiale pentru colectivitati (m2 suprafata utila)	1056		
		Hoteluri si cladiri similare (nr.)	3	7	5
		Hoteluri si cladiri similare (m2 suprafata utila)	20159	5405	5495
		Cladiri pentru comert cu ridicata si cu amanuntul (nr.)	6	1	4



## CAMERA DE COMERT, INDUSTRIE, NAVIGATIE SI AGRICULTURA CONSTANTA

		impreuna pentru afacerea ta			
	Cladiri pentru comert cu ridicata si cu amanuntul (m2 suprafata utila)	388	28	994	
	Alte cladiri (nr.)	2	11		
	Alte cladiri (m2 suprafata utila)	3178	1717		
<b>DOMENIU</b>		<b>2012</b>	<b>2013</b>	<b>2014</b>	
<b>Producerea si distribuirea apei, energiei si gazelor</b>	Lungimea totala a retelei simple de distributie a apei potabile (km)	101	101		
	Cantitatea de apa potabila distribuita consumatorilor	Total	2147	2143	
		Pentru uz casnic	1378	1348	
	Energia termica distribuita (gigacalorii)	56173	56835		
	Lungimea totala simpla a conductelor de canalizare (km)	57.6	64.7		
	Lungimea totala a conductelor de distributie a gazelor (km)	82.2	82.2		
	Gaze naturale distribuite, dupa destinatie	Total	19560	16921	
		Pentru uz casnic	3590	4085	

<b>SECTOR TERTIAR</b>					
<b>DOMENIU</b>			<b>2012</b>	<b>2013</b>	<b>2014</b>
<b>Turism</b>	Structuri de primire turistica cu functiuni de cazare turistica (nr.)	Total	62	63	65
		Hoteluri	4	3	3
		Hosteluri	4	4	4
		Hoteluri apartament	4	4	4
		Vile turistice	47	48	50



## CAMERA DE COMERT, INDUSTRIE, NAVIGATIE SI AGRICULTURA CONSTANTA

		impreuna pentru afacerea ta		
		1	2	2
	Campinguri			
	Tabere de elevi si prescolari	2	2	2
Capacitatea de cazare turistica existenta (locuri)	Total	5377	5391	5531
	Hoteluri	802	294	294
	Hosteluri	152	152	152
	Hoteluri apartament	624	624	624
	Vile turistice	492	506	550
	Campinguri	563	1071	1167
	Tabere de elevi si prescolari	2744	2744	2744
Capacitatea de cazare turistica in functiune, pe tipuri de primire turistica (numar locuri-zile)	Total	454023	443559	426169
	Hoteluri	85588	95648	92022
	Hosteluri	12298	6262	7156
	Hoteluri apartament	76128		2232
	Vile turistice	42294	59209	51574
	Campinguri	82467	87272	75586
	Tabere de elevi si prescolari	155248	195168	197599
Sosiri ale turistilor in structuri de primire turistica, pe tipuri de structuri (nr. persoane)	Total	51304	33289	22082
	Hoteluri	11538	19502	10269
	Hosteluri	1221	752	764
	Hoteluri apartament	29549		503
	Vile turistice	2757	4530	3055
	Campinguri	1439	1883	2291
	Tabere de elevi si prescolari	4800	6622	5200
Innoptari in structuri de primire turistica, pe tipuri de	Total	132268	109033	69887
	Hoteluri	24446	49550	23179
	Hosteluri	4336	2295	2945
	Hoteluri apartament	62880		1082



## CAMERA DE COMERT, INDUSTRIE, NAVIGATIE SI AGRICULTURA CONSTANTA

		impreuna pentru afacerea ta			
	structuri (nr.)	Vile turistice	9052	12500	13757
		Campinguri	5141	9236	7574
		Tabere de elevi si prescolari	26413	35452	21350

SECTOR CUATERNAR						
DOMENIU	Unitati sanitare (numar)	Forma de proprietate	2012	2013	2014	
Sanatate si asistenta sociala	Cabinete medicale de medicina generala	Total	5	5		
		Proprietate privata	5	5		
	Cabinete medicale scolare	Total	2	2		
		Proprietate publica	2	2		
	Cabinete medicale de familie	Total	21	21		
		Proprietate privata	21	21		
	Cabinete stomatologice	Total	21	21		
		Proprietate privata	21	21		
	Cabinete medicale de specialitate	Total	4	4		
		Proprietate privata	4	4		
	Farmacii	Total	12	12		
		Proprietate privata	12	12		
	Crese	Total	1	1		
		Proprietate publica	1	1		
	<b>Personalul medico-sanitar</b>			<b>2012</b>	<b>2013</b>	<b>2014</b>
	Medici	Proprietate publica		3	3	
		Proprietate privata		25	25	
	Din total medici: medici de familie	Proprietate privata		18	18	
	Stomatologi	Proprietate publica		1	1	
		Proprietate privata		9	9	
Farmacisti	Proprietate privata		12	12		
Personal sanitar mediu	Proprietate publica		7	7		



## CAMERA DE COMERT, INDUSTRIE, NAVIGATIE SI AGRICULTURA CONSTANTA

		impreuna pentru afacerea ta			
	Proprietate privata	40	40		
<b>Invatamant</b>	<b>Invatamant</b>	<b>2012</b>	<b>2013</b>	<b>2014</b>	
	Total	9	9	9	
	Unitati scolare, pe niveluri de educatie (numar)	Prescolar	5	5	5
		Primar si gimnazial (inclusiv special)	3	3	3
		Licee	1	1	1
		Total	5208	5112	5035
	Populatia scolara, pe niveluri de educatie (numar persoane)	Copii inscrisi in crese			68
		Copii inscrisi in gradinite	985	969	953
		Elevi inscrisi in invatamantul preuniversitar	4223	4143	4014
		Elevi inscrisi in invatamantul primar si gimnazial (inclusiv invatamantul special)	2925	3023	3016
		Elevi inscrisi in invatamantul primar (inclusiv invatamantul special)	1593	1676	1708
		Elevi inscrisi in invatamantul gimnazial (inclusiv invatamantul special)	1332	1347	1308
		Elevi inscrisi in invatamantul liceal	1249	1045	945
		Elevi inscrisi in invatamantul profesional si de	19	17	30



## CAMERA DE COMERT, INDUSTRIE, NAVIGATIE SI AGRICULTURA CONSTANTA

		impreuna pentru afacerea ta		
		ucenici		
Personalul didactic, pe niveluri de educatie (nr. persoane)	Elevi inscrisi in invatamantul de maistri	30	58	23
	Total	294	283	272
	Invatamant prescolar	56	55	53
	Invatamant primar si gimnazial (inclusiv invatamantul special)	160	153	149
	Invatamant primar (inclusiv invatamantul special)	61	63	63
	Invatamant gimnazial (inclusiv invatamantul special)	99	90	86
	Invatamant liceal	78	75	70
Absolventi, pe niveluri de educatie (numar persoane)	Total	655	619	111
	Primar si gimnazial (inclusiv special)	325	337	75
	Gimnazial	325	337	75
	Gimnazial special			
	Licee	330	235	36



# CAMERA DE COMERT, INDUSTRIE, NAVIGATIE SI AGRICULTURA CONSTANTA

împreună pentru afacerea ta

## 4.4.6 Ovidiu

OVIDIU					
SECTOR PRIMAR					
DOMENIU	Mod de folosinta pentru suprafata agricola (hectare)	Forme de proprietate	2012	2013	2014
Agricultura, silvicultura, mediu	Total	Total	8120	8120	8120
		Proprietate privata	6561	6561	6561
	Agricola	Total	6457	6457	6457
		Proprietate privata	5961	5961	5961
	Arabila	Total	5700	5700	5700
		Proprietate privata	5550	5550	5550
	Pasuni	Total	238	238	238
		Proprietate privata			
	Vii si pepiniere viticole	Total	53	53	53
		Proprietate privata	53	53	53
	Livezi si pepiniere pomicole	Total	466	466	466
		Proprietate privata	358	358	358
	Terenuri neagricole	Total	1663	1663	1663
		Proprietate privata	600	600	600
	Paduri si alta vegetatie forestiera	Total	10	10	10
	Ocupata cu ape, balti	Total	92	92	92
		Proprietate privata	2	2	2
	Ocupata cu constructii	Total	662	662	662
		Proprietate privata	333	333	
	Cai de comunicatii si cai ferate	Total	309	309	
Cai de comunicatii si cai ferate	Proprietate privata	88	88		



## CAMERA DE COMERT, INDUSTRIE, NAVIGATIE SI AGRICULTURA CONSTANTA

impreuna pentru afacerea ta

	Terenuri degradate si nproductive	Total	590	590	
	Terenuri degradate si nproductive	Proprietate privata	177	177	

SECTOR SECUNDAR					
DOMENIU	Locuinte	Surse de finantare	2012	2013	2014
Constructii	Locuinte terminate in cursul anului, pe surse de finantare	Total	60	67	60
		Din fonduri private	60	67	60
		Din fondurile populatiei	60	67	60
	<b>Autorizatii</b>	<b>Categoriile de constructii</b>	<b>2012</b>	<b>2013</b>	<b>2014</b>
	Autorizatii de construire eliberate pentru cladiri, pe tipuri de constructii	Cladiri rezidentiale (exclusiv cele pentru colectivitati) (nr.)	52	41	44
		Cladiri rezidentiale (exclusiv cele pentru colectivitati) (m2 suprafata utila)	10100	9450	9089
		Cladiri administrative (nr.)	2		
		Cladiri administrative (m2 suprafata utila)	2481		
		Hoteluri si cladiri similare (nr.)			3
		Hoteluri si cladiri similare (m2 suprafata utila)			4215
Alte cladiri (nr.)		12	3	12	
Alte cladiri (m2	9371	622	2288		





## CAMERA DE COMERT, INDUSTRIE, NAVIGATIE SI AGRICULTURA CONSTANTA

		suprafata utila)			impreuna pentru afacerea ta		
DOMENIU			2012	2013	2014		
<b>Producerea si distribuirea apei, energiei si gazelor</b>	Lungimea totala a retelei simple de distributie a apei potabile (km)		51.6	51.6			
	Capacitatea instalatiilor de productie a apei potabile		3360	3360			
	Cantitatea de apa potabila distribuita consumatorilor	Total	680	1541			
		Pentru uz casnic	538	587			
	Lungimea totala simpla a conductelor de canalizare (km)		26.9	26.9			
	Lungimea totala a conductelor de distributie a gazelor (km)		42.7	42.7			
	Gaze naturale distribuite, dupa destinatie	Total	4225	4447			
		Pentru uz casnic	3346	3672			

SECTOR TERTIAR					
DOMENIU			2012	2013	2014
<b>Turism</b>	Structuri de primire turistica cu functiuni de cazare turistica (nr.)	Total	2	2	2
		Hoteluri	1	1	1
		Moteluri	1	1	
		Hanuri			1
	Capacitatea de cazare turistica existenta (locuri)	Total	115	115	115
		Hoteluri	55	55	55
		Moteluri	60	60	
		Hanuri			60
	Capacitatea de cazare turistica in functiune, pe tipuri de primire turistica	Total	42090	41975	41975
		Hoteluri	20130	20075	20075
Moteluri		21960	21900	18240	



## CAMERA DE COMERT, INDUSTRIE, NAVIGATIE SI AGRICULTURA CONSTANTA

(numar locuri-zile)	Hanuri	impreuna pentru afacerea ta		
				3660
Sosiri ale turistilor in structuri de primire turistica, pe tipuri de structuri (nr. persoane)	Total	4334	5230	6146
	Hoteluri	1972	3073	3866
	Moteluri	2362	2157	1723
	Hanuri			557
Innoptari in structuri de primire turistica, pe tipuri de structuri (nr.)	Total	6027	7153	13305
	Hoteluri	2387	3342	9178
	Moteluri	3640	3811	3263
	Hanuri			864

SECTOR CUATERNAR						
DOMENIU	Unitati sanitare (numar)	Forma de proprietate	2012	2013	2014	
Sanatate si asistenta sociala	Spitale	Total			2	
		Proprietate privata			2	
	Cabinete medicale de medicina generala	Total		1	1	
		Proprietate privata		1	1	
	Cabinete medicale de familie	Total		8	8	
		Proprietate privata		8	8	
	Cabinete stomatologice	Total		10	10	
		Proprietate privata		10	10	
	Farmacii	Total		3	3	
		Proprietate privata		3	3	
	Depozite farmaceutice	Total		1	1	
		Proprietate privata		1	1	
	<b>Personalul medico-sanitar</b>			<b>2012</b>	<b>2013</b>	<b>2014</b>
		Medici	Proprietate privata	9	9	
		Din total medici: medici de familie	Proprietate privata	7	7	
		Stomatologi	Proprietate privata	4	4	
	Farmacisti	Proprietate privata	3	3		



## CAMERA DE COMERT, INDUSTRIE, NAVIGATIE SI AGRICULTURA CONSTANTA

		impreuna pentru afacerea ta		
Personal sanitar mediu	Proprietate privata	12	12	
<b>Invatamant</b>		<b>2012</b>	<b>2013</b>	<b>2014</b>
Unitati scolare, pe niveluri de educatie (numar)	Total	3	3	3
	Prescolar	1	1	1
	Primar si gimnazial (inclusiv special)	1	1	1
	Licee	1	1	1
Populatia scolara, pe niveluri de educatie (numar persoane)	Total	2342	2186	2206
	Copii inscrisi in gradinite	365	347	322
	Elevi inscrisi in invatamantul preuniversitar	1977	1839	1884
	Elevi inscrisi in invatamantul primar si gimnazial (inclusiv invatamantul special)	1237	1238	1218
	Elevi inscrisi in invatamantul primar (inclusiv invatamantul special)	654	685	715
	Elevi inscrisi in invatamantul gimnazial (inclusiv invatamantul special)	583	553	503
	Elevi inscrisi in invatamantul liceal	715	601	621
	Elevi inscrisi in invatamantul profesional si de ucenici	25		45



## CAMERA DE COMERT, INDUSTRIE, NAVIGATIE SI AGRICULTURA CONSTANTA

		impreuna pentru afacerea ta		
Personalul didactic, pe niveluri de educatie (nr. persoane)	Total	140	127	138
	Invatamant prescolar	16	17	15
	Invatamant primar si gimnazial (inclusiv invatamantul special)	74	78	93
	Invatamant primar (inclusiv invatamantul special)	33	31	34
	Invatamant gimnazial (inclusiv invatamantul special)	41	47	59
	Invatamant liceal	50	32	30
	Total	300	209	
Absolventi, pe niveluri de educatie (numar persoane)	Primar si gimnazial (inclusiv special)	128	128	
	Gimnazial	128	128	
	Gimnazial special			
	Licee	172	81	
	Total			



# CAMERA DE COMERT, INDUSTRIE, NAVIGATIE SI AGRICULTURA CONSTANTA

impreuna pentru afacerea ta

## 4.4.7 Techirghiol

TECHIRGHIOI					
SECTOR PRIMAR					
DOMENIU	Mod de folosinta pentru suprafata agricola (hectare)	Forme de proprietate	2012	2013	2014
Agricultura, silvicultura, mediu	Total	Total	3838	3838	3838
		Proprietate privata	2493	2493	2493
	Agricola	Total	2061	2061	2061
		Proprietate privata	2041	2041	2041
	Arabila	Total	1895	1895	1895
		Proprietate privata	1875	1875	1875
	Pasuni	Total	151	151	151
		Proprietate privata	151	151	151
	Vii si pepiniere viticole	Total	3	3	3
		Proprietate privata	3	3	3
	Livezi si pepiniere pomicole	Total	12	12	12
		Proprietate privata	12	12	12
	Terenuri neagricole	Total	1777	1777	1777
		Proprietate privata	452	452	452
	Ocupata cu ape, balti	Total	1260	1260	1260
		Proprietate privata	1	1	1



## CAMERA DE COMERT, INDUSTRIE, NAVIGATIE SI AGRICULTURA CONSTANTA

		impreuna pentru afacerea ta			
	Ocupata cu constructii	Total	463	463	463
		Proprietate privata	436	436	
	Cai de comunicatii si cai ferate	Total	43	43	
		Proprietate privata	15	15	
	Terenuri degradate si neproductive	Total	11	11	

SECTOR SECUNDAR					
DOMENIU	Locuinte	Surse de finantare	2012	2013	2014
Constructii	Locuinte terminate in cursul anului, pe surse de finantare	Total	55	40	32
		Din fonduri private	55	40	32
		Din fondurile populatiei	55	40	32
	<b>Autorizatii</b>	<b>Categorii de constructii</b>	<b>2012</b>	<b>2013</b>	<b>2014</b>
	Autorizatii de construire eliberate pentru cladiri, pe tipuri de constructii	Cladiri rezidentiale (exclusiv cele pentru colectivitati) (nr.)	53	40	37
		Cladiri rezidentiale (exclusiv cele pentru colectivitati) (m2 suprafata utila)	7218	5711	5879
		Hoteluri si cladiri similare (nr.)	2	1	2
		Hoteluri si cladiri similare (m2 suprafata utila)	978	1024	782



## CAMERA DE COMERT, INDUSTRIE, NAVIGATIE SI AGRICULTURA CONSTANTA

		impreuna pentru afacerea ta			
	Cladiri pentru comertul cu ridicata si cu amanuntul (nr.)		1		
	Cladiri pentru comertul cu ridicata si cu amanuntul (m2 suprafata utila)		23		
	Alte cladiri (nr.)	1	3	4	
	Alte cladiri (m2 suprafata utila)	2465	3731	1157	
<b>DOMENIU</b>		<b>2012</b>	<b>2013</b>	<b>2014</b>	
<b>Producerea si distribuirea apei, energiei si gazelor</b>	Lungimea totala a retelei simple de distributie a apei potabile (km)	34.1	34.1		
	Capacitatea instalatiilor de productie a apei potabile (metri cubi/zi)	15000	15000		
	Cantitatea de apa potabila distribuita consumatorilor (mii metri cubi)	Total	466	438	
		Pentru uz casnic	341	291	
	Lungimea totala simpla a conductelor de canalizare (km)	24.1	30		

SECTOR TERTIAR					
DOMENIU			2012	2013	2014
<b>Turism</b>	Structuri de primire turistica cu functiuni de cazare turistica (numar)	Total	13	15	15
		Hoteluri	1	2	2
		Vile turistice	12	10	10
		Pensiuni turistice		3	3
	Capacitatea de cazare turistica	Total	854	992	992
		Hoteluri	384	494	494



## CAMERA DE COMERT, INDUSTRIE, NAVIGATIE SI AGRICULTURA CONSTANTA

		impreuna pentru afacerea ta		
existenta (locuri)	Vile turistice	470	423	423
	Pensiuni turistice		75	75
Capacitatea de cazare turistica in functiune, pe tipuri de primire turistica (numar locuri/zile)	Total	213980	240285	235569
	Hoteluri	140544	172586	193830
	Vile turistice	67661	63049	37089
	Pensiuni turistice	5775	4650	4650
Sosiri ale turistilor in structuri de primire turistica, pe tipuri de structuri (numar persoane)	Total	13096	13214	12867
	Hoteluri	5954	9527	9785
	Vile turistice	6545	3213	2585
	Pensiuni turistice	597	474	497
Innoptari in structuri de primire turistica, pe tipuri de structuri (numar)	Total	114862	129534	133816
	Hoteluri	69796	94068	109799
	Vile turistice	40970	34349	22086
	Pensiuni turistice	4096	1117	1931

SECTOR CUATERNAR					
DOMENIU	Unitati sanitare (numar)	Forma de proprietate	2012	2013	2014
Sanatate si asistenta sociala	Sanatorii balneare	Total	2	2	2
		Proprietate publica	1	1	1
		Proprietate privata	1	1	1
	Cabinete medicale de medicina generala	Total	2	2	
		Proprietate privata	2	2	
	Cabinete medicale de familie	Total	4	4	
		Proprietate privata	4	4	





## CAMERA DE COMERT, INDUSTRIE, NAVIGATIE SI AGRICULTURA CONSTANTA

		impreuna pentru afacerea ta			
	Cabinete stomatologice	Total	5	5	
		Proprietate privata	5	5	
	Cabinete medicale de specialitate	Total	4	4	
		Proprietate privata	4	4	
	Societate civila medicala de specialitate	Total	1	1	
		Proprietate privata	1	1	
	Farmacii	Total	2	2	
		Proprietate privata	2	2	
	Laboratoare medicale	Total	3	3	
		Proprietate publica	3	3	
	<b>Personalul medico-sanitar (numar persoane)</b>		<b>2012</b>	<b>2013</b>	<b>2014</b>
	Medici	Proprietate publica	25	25	
		Proprietate privata	13	13	
	Din total medici: medici de familie	Proprietate privata	4	4	
Stomatologi	Proprietate privata	3	3		
Farmacisti	Proprietate privata	2	2		
Personal sanitar mediu	Proprietate publica	150	148		
	Proprietate privata	27	27		



## CAMERA DE COMERT, INDUSTRIE, NAVIGATIE SI AGRICULTURA CONSTANTA

impreuna pentru afacerea ta

Invatamant		2012	2013	2014	
<b>Invatamant</b>	Unitati scolare, pe niveluri de educatie	Total	1	1	1
		Licee	1	1	1
	Populatia scolara, pe niveluri de educatie	Total	947	958	941
		Copii inscrisi in gradinite	183	220	205
		Elevi inscrisi in invatamantul preuniversitar	764	738	736
		Elevi inscrisi in invatamantul primar si gimnazial (inclusiv invatamantul special)	533	545	561
		Elevi inscrisi in invatamantul primar (inclusiv invatamantul special)	309	314	326
		Elevi inscrisi in invatamantul gimnazial (inclusiv invatamantul special)	224	231	235
		Elevi inscrisi in invatamantul liceal	231	193	175
		Personalul didactic, Total	71	83	80



## CAMERA DE COMERT, INDUSTRIE, NAVIGATIE SI AGRICULTURA CONSTANTA

		impreuna pentru afacerea ta			
	pe niveluri de educatie	Invatamant prescolar	13	13	11
		Invatamant primar si gimnazial (inclusiv invatamantul special)	43	52	51
		Invatamant primar (inclusiv invatamantul special)	18	18	16
		Invatamant gimnazial (inclusiv invatamantul special)	25	34	35
		Invatamant liceal	15	18	18
		Total	105	88	
Absolventi, pe niveluri de educatie		Primar si gimnazial (inclusiv special)	46	46	
		Gimnazial	46	46	
		Licee	59	42	



# CAMERA DE COMERT, INDUSTRIE, NAVIGATIE SI AGRICULTURA CONSTANTA

impreuna pentru afacerea ta

## 4.4.8 Agigea

AGIGEA					
SECTOR PRIMAR					
DOMENIU	Mod de folosinta pentru suprafata agricola (hectare)	Forme de proprietate	2012	2013	2014
Agricultura, silvicultura, mediu	Total	Total	5245	5245	5245
		Proprietate privata	3920	3920	3920
	Agricola	Total	3447	3447	3447
		Proprietate privata	3387	3387	3387
	Arabila	Total	3447	3447	3447
		Proprietate privata	3387	3387	3387
	Terenuri neagricole	Total	1798	1798	1798
		Proprietate privata	533	533	533
	Ocupata cu ape, balti	Total	88	88	88
		Proprietate privata	10	10	10
	Ocupata cu constructii	Total	1483	1483	1483
		Proprietate privata	523	523	
	Cai de comunicatii si cai ferate	Total	85	85	
	Terenuri degradate si neproductive	Total	142	142	

SECTOR SECUNDAR					
DOMENIU	Locuinte	Surse de finantare	2012	2013	2014
Constructii	Locuinte terminate in cursul anului, pe surse de finantare	Total	79	96	93
		Din fonduri private	79	96	93
		Din fondurile populatiei	79	96	93
	<b>Autorizatii</b>	<b>Categoriile de constructii</b>	<b>2012</b>	<b>2013</b>	<b>2014</b>



## CAMERA DE COMERT, INDUSTRIE, NAVIGATIE SI AGRICULTURA CONSTANTA

		impreuna pentru afacerea ta			
Autorizatii de construire eliberate pentru cladiri, pe tipuri de constructii	Cladiri rezidentiale (exclusiv cele pentru colectivitati) (nr.)	183	121	104	
	Cladiri rezidentiale (exclusiv cele pentru colectivitati) (m2 suprafata utila)	27760	20395	15454	
	Cladiri administrative (nr.)			1	
	Cladiri administrative(m2 suprafata utila)			233	
	Cladiri pentru comertul cu ridicata si cu amanuntul (nr.)		1		
	Cladiri pentru comertul cu ridicata si cu amanuntul (m2 suprafata utila)		37		
	Alte cladiri (nr.)			4	
	Alte cladiri (m2 suprafata utila)			951	
<b>DOMENIU</b>		<b>2012</b>	<b>2013</b>	<b>2014</b>	
<b>Producerea si distribuirea apei, energiei si gazelor</b>	Lungimea totala a retelei simple de distributie a apei potabile (km)		31.5	34.5	
	Cantitatea de apa potabila distribuita consumatorilor (mii metri cubi)	Total	664	682	
		Pentru uz casnic	433	410	
	Lungimea totala simpla a conductelor de canalizare (km)		3.4	4	
	Lungimea totala a conductelor de distributie a gazelor (km)		9.4	15.6	
	Gaze naturale	Total	2	185	



## CAMERA DE COMERT, INDUSTRIE, NAVIGATIE SI AGRICULTURA CONSTANTA

		impreuna pentru afacerea ta		
	distribuite, dupa	Pentru uz casnic	1	176
	destinatie (mii metri cubi)			

SECTOR TERTIAR					
DOMENIU			2012	2013	2014
<b>Turism</b>	Structuri de primire turistica cu functiuni de cazare turistica (numar)	Total	1	1	
		Vile turistice	1	1	
	Capacitatea de cazare turistica existenta (locuri)	Total	22	22	
		Vile turistice	22	22	
	Capacitatea de cazare turistica in functiune, pe tipuri de primire turistica (numar locuri/zile)	Total	2024	2024	1364
		Vile turistice	2024	2024	1364
	Sosiri ale turistilor in structuri de primire turistica, pe tipuri de structuri (numar persoane)	Total	101	96	149
		Vile turistice	101	96	149
	Innoptari in structuri de primire turistica, pe tipuri de structuri (numar)	Total	261	288	326
		Vile turistice	261	288	326

SECTOR CUATERNAR					
DOMENIU	Unitati sanitare	Forma de proprietate	2012	2013	2014



## CAMERA DE COMERT, INDUSTRIE, NAVIGATIE SI AGRICULTURA CONSTANTA

împreună pentru afacerea ta

	(numar)					
<b>Sanatate si asistenta sociala</b>	Unitati medico-sociale	Total	1	1	1	
		Proprietate privata	1	1	1	
	Cabinete medicale de medicina generala	Total	1	1		
		Proprietate privata	1	1		
	Cabinete medicale de familie	Total	5	6		
		Proprietate privata	5	6		
	Cabinete stomatologice	Total	4	3		
		Proprietate privata	4	3		
	Farmacii	Total	3	3		
		Proprietate publica		1		
		Proprietate privata	3	2		
	<b>Personalul medico-sanitar (numar persoane)</b>			<b>2012</b>	<b>2013</b>	<b>2014</b>
	Medici	Proprietate publica	11	11		
		Proprietate privata	4	1		
	Din total medici: medici de familie	Proprietate privata	3	1		
	Stomatologi	Proprietate privata	2	3		
	Farmacisti	Proprietate privata	3	6		
Personal sanitar mediu	Proprietate publica	46	50			
	Proprietate privata	8	9			
<b>Invatamant</b>			<b>2012</b>	<b>2013</b>	<b>2014</b>	
	Unitati scolare, pe niveluri de educatie (numar)	Total	3	3	3	
		Prescolar	2	2	2	
		Primar si gimnazial (inclusiv special)	1	1	1	
	Populatia scolara, pe niveluri de educatie (numar persoane)	Total	739	723	730	
		Copii inscrisi in gradinite	213	227	222	
Elevi inscrisi in invatamantul preuniversitar		526	496	508		



## CAMERA DE COMERT, INDUSTRIE, NAVIGATIE SI AGRICULTURA CONSTANTA

		impreuna pentru afacerea ta		
	Elevi inscrisi in invatamantul primar si gimnazial (inclusiv invatamantul special)	526	496	508
	Elevi inscrisi in invatamantul primar (inclusiv invatamantul special)	291	288	278
	Elevi inscrisi in invatamantul gimnazial (inclusiv invatamantul special)	235	208	230
	Total	35	38	42
	Invatamant prescolar	10	13	14
	Invatamant primar si gimnazial (inclusiv invatamantul special)	25	25	28
	Invatamant primar (inclusiv invatamantul special)	11	10	13
	Invatamant gimnazial (inclusiv invatamantul special)	14	15	15
	Total	52	51	
	Primar si gimnazial (inclusiv special)	52	51	
Gimnazial	52	51		
Personalul didactic, pe niveluri de educatie (numar persoane)				
Absolventi, pe niveluri de educatie (numar persoane)				





# CAMERA DE COMERT, INDUSTRIE, NAVIGATIE SI AGRICULTURA CONSTANTA

impreuna pentru afacerea ta

## 4.4.9 23 August

23 AUGUST					
SECTOR PRIMAR					
DOMENIU	Mod de folosinta pentru suprafata agricola (hectare)	Forme de proprietate	2012	2013	2014
Agricultura, silvicultura, mediu	Total	Total	7313	7313	7313
		Proprietate privata	6792	6792	6792
	Agricola	Total	6561	6561	6561
		Proprietate privata	6469	6469	6469
	Arabila	Total	6141	6141	6141
		Proprietate privata	6078	6078	6078
	Pasuni	Total	254	254	254
		Proprietate privata	225	225	225
	Vii si pepiniere viticole	Total	97	97	97
		Proprietate privata	97	97	97
	Livezi si pepiniere pomicole	Total	69	69	69
		Proprietate privata	69	69	69
	Terenuri neagricole	Total	752	752	752
		Proprietate privata	323	323	323
	Paduri si alta vegetatie forestiera	Total	29	29	29
	Ocupata cu ape, balti	Total	3	3	3
		Proprietate privata	1	1	1
	Ocupata cu constructii	Total	313	313	313
		Proprietate privata	297	297	
	Cai de comunicatii si cai ferate	Total	172	172	
Terenuri degradate si neproductive	Total	235	235		
	Proprietate privata	25	25		



# CAMERA DE COMERT, INDUSTRIE, NAVIGATIE SI AGRICULTURA CONSTANTA

impreuna pentru afacerea ta

SECTOR SECUNDAR					
DOMENIU	Locuinte	Surse de finantare	2012	2013	2014
Constructii	Locuinte terminate in cursul anului, pe surse de finantare	Total	16	52	18
		Din fonduri private	16	52	18
		Din fondurile populatiei	16	52	18
	<b>Autorizatii</b>	<b>Categorii de constructii</b>	<b>2012</b>	<b>2013</b>	<b>2014</b>
	Autorizatii de construire eliberate pentru cladiri, pe tipuri de constructii	Cladiri rezidentiale (exclusiv cele pentru colectivitati) (nr.)	19	12	21
		Cladiri rezidentiale (exclusiv cele pentru colectivitati) (m2 suprafata utila)	2517	1952	2304
		Cladiri rezidentiale pentru colectivitati (nr.)	1		
		Cladiri rezidentiale pentru colectivitati (m2 suprafata utila)	210		
		Hoteluri si cladiri similare (m2 suprafata utila)		2	2
		Hoteluri si cladiri similare (m2 suprafata utila)		917	3757
Cladiri pentru comertul cu ridicata si cu amanuntul (nr.)		1		1	



## CAMERA DE COMERT, INDUSTRIE, NAVIGATIE SI AGRICULTURA CONSTANTA

		impreuna pentru afacerea ta			
	Cladiri pentru comertul cu ridicata si cu amanuntul (m2 suprafata utila)	76		462	
	Alte cladiri (nr.)	1	1	1	
	Alte cladiri (m2 suprafata utila)	275	4120	1274	
DOMENIU		2012	2013	2014	
Producerea si distribuirea apei, energiei si gazelor	Lungimea totala a retelei simple de distributie a apei potabile (km)	44.9	44.9		
	Capacitatea instalatiilor de productie a apei potabile (metri cubi/zi)	43560	43560		
	Cantitatea de apa potabila distribuita consumatorilor (mii metri cubi)	Total	295	271	
		Pentru uz casnic	285	257	
	Lungimea totala simpla a conductelor de canalizare (km)	0.3	0.3		

SECTOR TERTIAR					
DOMENIU		2012	2013	2014	
Turism	Structuri de primire turistica cu functiuni de cazare turistica (numar)	Total	1	1	1
		Hoteluri	1	1	1
	Capacitatea de cazare turistica existenta (locuri)	Total	34	34	34
		Hoteluri	34	34	34
	Capacitatea de cazare turistica in functiune, pe tipuri	Total	2108	2108	4148
		Hoteluri	2108	2108	4148



## CAMERA DE COMERT, INDUSTRIE, NAVIGATIE SI AGRICULTURA CONSTANTA

		impreuna pentru afacerea ta			
	de primire turistica (numar locuri/zile)				
	Sosiri ale turistilor in structuri de primire turistica, pe tipuri de structuri (numar persoane)	Total	565	831	702
		Hoteluri	565	831	702
	Innoptari in structuri de primire turistica, pe tipuri de structuri (numar)	Total	1130	2108	1815
		Hoteluri	1130	2108	1815

SECTOR CUATERNAR						
DOMENIU	Unitati sanitare (numar)	Forma de proprietate	2012	2013	2014	
Sanatate si asistenta sociala	Cabinete medicale de familie	Total	2	3		
		Proprietate privata	2	3		
	Cabinete stomatologice	Total	2	1		
		Proprietate privata	2	1		
	Cabinete medicale de specialitate	Total		1		
		Proprietate privata		1		
	Farmacii	Total	1	3		
		Proprietate privata	1	3		
	<b>Personalul medico-sanitar (numar persoane)</b>			<b>2012</b>	<b>2013</b>	<b>2014</b>
	Medici	Proprietate privata		1	3	
	Din total medici: medici de familie	Proprietate privata		1	2	
	Stomatologi	Proprietate privata		2	1	
	Farmacisti	Proprietate privata		2	5	
	Personal sanitar mediu	Proprietate privata		3	7	



## CAMERA DE COMERT, INDUSTRIE, NAVIGATIE SI AGRICULTURA CONSTANTA

împreună pentru afacerea ta

Invatamant	Invatamant		2012	2013	2014
	Unitati scolare, pe niveluri de educatie (numar)	Total		2	2
	Primar si gimnazial (inclusiv special)		2	2	2
Populatia scolara, pe niveluri de educatie (numar persoane)	Total		591	600	573
	Copii inscrisi in gradinite		139	159	149
	Elevi inscrisi in invatamantul preuniversitar		452	441	424
	Elevi inscrisi in invatamantul primar si gimnazial (inclusiv invatamantul special)		452	441	424
	Elevi inscrisi in invatamantul primar (inclusiv invatamantul special)		239	238	233
	Elevi inscrisi in invatamantul gimnazial (inclusiv invatamantul special)		213	203	191
Personalul didactic, pe niveluri de educatie (numar persoane)	Total		50	49	49
	Invatamant prescolar		7	7	7
	Invatamant primar si gimnazial (inclusiv invatamantul special)		43	42	42
	Invatamant primar (inclusiv invatamantul special)		14	12	13
	Invatamant gimnazial (inclusiv invatamantul		29	30	29



## CAMERA DE COMERT, INDUSTRIE, NAVIGATIE SI AGRICULTURA CONSTANTA

		impreuna pentru afacerea ta			
		special)			
	Absolventi, pe niveluri de educatie (numar persoane)	Total	52	52	
		Primar si gimnazial (inclusiv special)	52	52	
		Gimnazial	52	52	

### 4.4.10 Corbu

CORBU					
SECTOR PRIMAR					
DOMENIU	Mod de folosinta pentru suprafata agricola (hectare)	Forme de proprietate	2012	2013	2014
Agricultura, silvicultura, mediu	Total	Total	18171	18171	18171
		Proprietate privata	12908	12908	12908
	Agricola	Total	10664	10663	10663
		Proprietate privata	9726	9725	9725
	Arabila	Total	9641	9640	9640
		Proprietate privata	8807	8806	8806
	Pasuni	Total	1003	1003	1003
		Proprietate privata	899	899	899
	Vii si pepiniere viticole	Total	20	20	20
		Proprietate privata	20	20	20
	Terenuri neagricole	Total	7507	7508	7508
		Proprietate privata	3182	3183	3183
	Paduri si alta vegetatie forestiera	Total	212	212	212
	Ocupata cu ape, balti	Total	174	174	174
Ocupata cu	Total	354	355	355	



## CAMERA DE COMERT, INDUSTRIE, NAVIGATIE SI AGRICULTURA CONSTANTA

		impreuna pentru afacerea ta			
	constructii	Proprietate privata	208	209	
	Cai de comunicatii si cai ferate	Total	121	121	
		Proprietate privata	10	10	
	Terenuri degradate si neproductive	Total	6646	6646	
		Proprietate privata	2964	2964	

SECTOR SECUNDAR					
DOMENIU	Locuinte	Surse de finantare	2012	2013	2014
Constructii	Locuinte terminate in cursul anului, pe surse de finantare	Total	42	34	15
		Din fonduri private	42	34	15
		Din fondurile populatiei	42	34	15
	<b>Autorizatii</b>	<b>Categoriile de constructii</b>	<b>2012</b>	<b>2013</b>	<b>2014</b>
	Autorizatii de construire eliberate pentru cladiri, pe tipuri de constructii	Cladiri rezidentiale (exclusiv cele pentru colectivitati) (nr.)	35	41	48
		Cladiri rezidentiale (exclusiv cele pentru colectivitati) (m2 suprafata utila)	3755	4740	5449
<b>DOMENIU</b>			<b>2012</b>	<b>2013</b>	<b>2014</b>
Producerea si distribuirea apei, energiei si gazelor	Lungimea totala a retelei simple de distributie a apei potabile (km)		38.8	38.8	
	Capacitatea instalatiilor de productie a apei potabile (metri cubi/zi)		150		
	Cantitatea de apa potabila distribuita consumatorilor (mii metri cubi)	Total	174	129	
Pentru uz casnic		169	120		



# CAMERA DE COMERT, INDUSTRIE, NAVIGATIE SI AGRICULTURA CONSTANTA

împreună pentru afacerea ta

SECTOR CUATERNAR						
DOMENIU	Unitati sanitare (numar)	Forma de proprietate	2012	2013	2014	
Sanatate si asistenta sociala	Cabinete medicale de medicina generala	Total	1	1		
		Proprietate privata	1	1		
	Cabinete medicale de familie	Total	3	2		
		Proprietate privata	3	2		
	Cabinete stomatologice	Total	3	2		
		Proprietate privata	3	2		
	Farmacii	Total	2	2		
		Proprietate privata	2	2		
	<b>Personalul medico-sanitar (numar persoane)</b>			<b>2012</b>	<b>2013</b>	<b>2014</b>
	Medici	Proprietate privata	2	2		
	Din total medici: medici de familie	Proprietate privata	2	2		
	Stomatologi	Proprietate privata	2	2		
	Farmacisti	Proprietate privata	2	4		
	Personal sanitar mediu	Proprietate privata	5	5		
			<b>2012</b>	<b>2013</b>	<b>2014</b>	
Invatamant	Unitati scolare, pe niveluri de educatie	Total	1	1	1	
		Prescolar	1	1	1	
	Populatia scolara, pe niveluri de educatie	Total	766	765	754	
		Copii inscrisi in gradinite	157	172	160	
		Elevi inscrisi in invatamantul preuniversitar	609	593	594	
		Elevi inscrisi in invatamantul primar si gimnazial (inclusiv	609	593	594	





## CAMERA DE COMERT, INDUSTRIE, NAVIGATIE SI AGRICULTURA CONSTANTA

		impreuna pentru afacerea ta		
	invatamantul special)			
	Elevi inscrisi in invatamantul primar (inclusiv invatamantul special)	355	340	339
	Elevi inscrisi in invatamantul gimnazial (inclusiv invatamantul special)	254	253	255
Personalul didactic, pe niveluri de educatie	Total	43	41	42
	Invatamant prescolar	7	7	7
	Invatamant primar si gimnazial (inclusiv invatamantul special)	36	34	35
	Invatamant primar (inclusiv invatamantul special)	17	16	17
	Invatamant gimnazial (inclusiv invatamantul special)	19	18	18
Absolventi, pe niveluri de educatie	Total	54	53	
	Primar si gimnazial (inclusiv special)	54	53	
	Gimnazial	54	53	



# CAMERA DE COMERT, INDUSTRIE, NAVIGATIE SI AGRICULTURA CONSTANTA

impreuna pentru afacerea ta

## 4.4.11 Costinesti

COSTINESTI					
SECTOR PRIMAR					
DOMENIU	Mod de folosinta pentru suprafata agricola (hectare)	Forme de proprietate	2012	2013	2014
Agricultura, silvicultura, mediu	Total	Total	2028	2028	2028
		Proprietate privata	1816	1816	1816
	Agricola	Total	1643	1643	1643
		Proprietate privata	1623	1623	1623
	Arabila	Total	1636	1636	1636
		Proprietate privata	1616	1616	1616
	Vii si pepiniere viticole	Total	7	7	7
		Proprietate privata	7	7	7
	Terenuri neagricole	Total	385	385	385
		Proprietate privata	193	193	193
	Paduri si alta vegetatie forestiera	Total	46	46	46
		Proprietate privata	24	24	24
	Ocupata cu ape, balti	Total	7	7	7
	Ocupata cu constructii	Total	199	199	199
		Proprietate privata	163	163	
	Cai de comunicatii si cai ferate	Total	117	117	
	Terenuri degradate si neproductive	Total	16	16	
		Proprietate privata	6	6	

SECTOR SECUNDAR					
DOMENIU	Locuinte	Surse de finantare	2012	2013	2014
Constructii	Locuinte terminate	Total	35	21	50



## CAMERA DE COMERT, INDUSTRIE, NAVIGATIE SI AGRICULTURA CONSTANTA

		impreuna pentru afacerea ta			
in cursul anului, pe surse de finantare	Din fonduri publice			24	
	Din fonduri private	35	21	26	
	Din fondurile populatiei	35	21	26	
<b>Autorizatii</b>	<b>Categoriile de constructii</b>	<b>2012</b>	<b>2013</b>	<b>2014</b>	
Autorizatii de construire eliberate pentru cladiri, pe tipuri de constructii	Cladiri rezidentiale (exclusiv cele pentru colectivitati) (nr.)	31	43	25	
	Cladiri rezidentiale (exclusiv cele pentru colectivitati) (m2 suprafata utila)	6770	12105	8040	
	Cladiri administrative (nr.)	3	3	3	
	Cladri administrative(m2 suprafata utila)	5726	4385	936	
	Cladiri pentru comertul cu ridicata si cu amanunutul (nr.)		1		
	Cladiri pentru comertul cu ridicata si cu amanunutul (m2 suprafata utila)		862		
<b>DOMENIU</b>		<b>2012</b>	<b>2013</b>	<b>2014</b>	
<b>Producerea si distribuirea apei, energiei si gazelor</b>	Lungimea totala a retelei simple de distributie a apei potabile (km)	41.1	41.1		
	Capacitatea instalatiilor de productie a apei potabile (metri cubi/zi)	10488	10488		
	Cantitatea de apa potabila distribuita consumatorilor (mii metri cubi)	Total	422	433	
		Pentru uz casnic	315	329	
	Lungimea totala simpla a conductelor de canalizare (km)	11.3	37.5		



# CAMERA DE COMERT, INDUSTRIE, NAVIGATIE SI AGRICULTURA CONSTANTA

împreună pentru afacerea ta

SECTOR TERTIAR					
DOMENIU			2012	2013	2014
<b>Turism</b>	Structuri de primire turistica cu functiuni de cazare turistica (numar)	Total	157	154	146
		Hoteluri	16	14	13
		Hosteluri	12	12	13
		Vile turistice	37	36	31
		Bungalouri	80	80	78
		Casute turistice	7	7	6
		Pensiuni agroturistice	5	5	5
	Capacitatea de cazare turistica existenta (locuri)	Total	5268	5282	5021
		Hoteluri	1684	1586	1446
		Hosteluri	730	730	870
		Vile turistice	1105	1217	1132
		Bungalouri	699	699	647
		Casute turistice	866	866	742
		Pensiuni agroturistice	184	184	184
	Capacitatea de cazare turistica in functiune, pe tipuri de primire turistica (numar locuri/zile)	Total	364929	309640	278416
		Hoteluri	109838	95506	87294
		Hosteluri	59284	51790	46910
		Vile turistice	102290	78522	67709
		Bungalouri	43583	37162	39996
		Casute turistice	42680	33242	26758
		Pensiuni agroturistice	7254	13418	9749
	Sosiri ale turistilor in structuri de primire turistica, pe tipuri de structuri (numar persoane)	Total	29069	23532	24745
		Hoteluri	8784	8829	9596
		Hosteluri	4522	3621	4087
		Vile turistice	9161	6762	6274
		Bungalouri	2612	1928	2076
		Casute turistice	3101	1345	1752
Pensiuni agroturistice		889	1047	960	
Innoptari in	Total	120260	93446	105796	



## CAMERA DE COMERT, INDUSTRIE, NAVIGATIE SI AGRICULTURA CONSTANTA

		impreuna pentru afacerea ta		
structuri de primire turistica, pe tipuri de structuri (numar)	Hoteluri	40020	39252	40979
	Hosteluri	17407	14674	19390
	Vile turistice	28433	21748	23844
	Bungalouri	13890	7568	7749
	Casute turistice	15584	5402	9218
	Pensiuni agroturistice	4926	4802	4616

SECTOR CUATERNAR					
DOMENIU	Unitati sanitare (numar)	Forma de proprietate	2012	2013	2014
Sanatate si asistenta sociala	Cabinete medicale de familie	Total	2	5	
		Proprietate privata	2	5	
	Cabinete stomatologice	Total	1	1	
		Proprietate privata	1	1	
	Farmacii	Total	3	2	
		Proprietate privata	3	2	
	<b>Personalul medico-sanitar (numar persoane)</b>		<b>2012</b>	<b>2013</b>	<b>2014</b>
	Medici	Proprietate privata	5	3	
	Din total medici: medici de familie	Proprietate privata	3	3	
	Stomatologi	Proprietate privata	2	1	
	Farmacisti	Proprietate privata	5	5	
	Personal sanitar mediu	Proprietate privata	9	8	
	Invatamant			<b>2012</b>	<b>2013</b>
Unitati scolare, pe niveluri de educatie (numar)		Total	1	1	1
		Prescolar	1	1	1
Populatia scolară, pe niveluri de		Total	311	298	295
	Copii inscrisi in gradinite	85	84	79	



## CAMERA DE COMERT, INDUSTRIE, NAVIGATIE SI AGRICULTURA CONSTANTA

		impreuna pentru afacerea ta			
	educatie (numar persoane)	Elevi inscrisi in invatamantul preuniversitar	226	214	216
		Elevi inscrisi in invatamantul primar si gimnazial (inclusiv invatamantul special)	226	214	216
		Elevi inscrisi in invatamantul primar (inclusiv invatamantul special)	137	124	137
		Elevi inscrisi in invatamantul gimnazial (inclusiv invatamantul special)	89	90	79
Personalul didactic, pe niveluri de educatie (numar persoane)	Total		18	23	23
	Invatamant prescolar		4	4	4
	Invatamant primar si gimnazial (inclusiv invatamantul special)		14	19	19
	Invatamant primar (inclusiv invatamantul special)		8	7	7
	Invatamant gimnazial (inclusiv invatamantul special)		6	12	12
Absolventi, pe niveluri de educatie (numar persoane)	Total		22	27	
	Primar si gimnazial (inclusiv special)		22	27	
	Gimnazial		22	27	



# CAMERA DE COMERT, INDUSTRIE, NAVIGATIE SI AGRICULTURA CONSTANTA

impreuna pentru afacerea ta

## 4.4.12 Cumpana

<b>CUMPANA</b>					
<b>SECTOR PRIMAR</b>					
<b>DOMENIU</b>	<b>Mod de folosinta pentru suprafata agricola (hectare)</b>	<b>Forme de proprietate</b>	<b>2012</b>	<b>2013</b>	<b>2014</b>
<b>Agricultura, silvicultura, mediu</b>	Total	Total	5064	5064	5064
		Proprietate privata	4080	4080	4080
	Agricola	Total	3808	3808	3808
		Proprietate privata	3786	3786	3786
	Arabila	Total	3760	3760	3760
		Proprietate privata	3738	3738	3738
	Pasuni	Total	39	39	39
		Proprietate privata	39	39	39
	Vii si pepiniere viticole	Total	9	9	9
		Proprietate privata	9	9	9
	Terenuri neagricole	Total	1256	1256	1256
		Proprietate privata	294	294	294
	Ocupata cu ape, balti	Total	39	39	39
	Ocupata cu constructii	Total	951	951	951
		Proprietate privata	294	294	
Cai de comunicatii si cai ferate	Total	110	110		
Terenuri degradate si neproductive	Total	156	156		

<b>SECTOR SECUNDAR</b>					
<b>DOMENIU</b>	<b>Locuinte</b>	<b>Surse de finantare</b>	<b>2012</b>	<b>2013</b>	<b>2014</b>
<b>Constructii</b>	Locuinte terminate	Total	129	124	119



## CAMERA DE COMERT, INDUSTRIE, NAVIGATIE SI AGRICULTURA CONSTANTA

	in cursul anului, pe surse de finantare	impreuna pentru afacerea ta		
		Din fonduri publice	17	18
		Din fonduri private	129	107
	Din fondurile populatiei	129	107	101
<b>Autorizatii</b>	<b>Categoriile de constructii</b>	<b>2012</b>	<b>2013</b>	<b>2014</b>
Autorizatii de construire eliberate pentru cladiri, pe tipuri de constructii	Cladiri rezidentiale (exclusiv cele pentru colectivitati) (nr.)	95	88	93
	Cladiri rezidentiale (exclusiv cele pentru colectivitati) (m2 suprafata utila)	16565	11999	11806
	Cladiri rezidentiale pentru colectivitati (nr.)	1		
	Cladiri rezidentiale pentru colectivitati (m2 suprafata utila)	885		
	Cladiri administrative (nr.)			2
	Cladiri administrative(m2 suprafata utila)			696
	Hoteluri si cladiri similare (m2 suprafata utila)			1
	Hoteluri si cladiri similare (m2 suprafata utila)			330
	Cladiri pentru comertul cu ridicata si cu amanuntul (nr.)		1	
	Cladiri pentru comertul cu ridicata si cu amanuntul (m2		25	





## CAMERA DE COMERT, INDUSTRIE, NAVIGATIE SI AGRICULTURA CONSTANTA

		impreuna pentru afacerea ta			
	suprafata utila)				
	Alte cladiri (nr.)		2	1	
	Alte cladiri (m2 suprafata utila)		262	225	
DOMENIU		2012	2013	2014	
<b>Producerea si distribuirea apei, energiei si gazelor</b>	Lungimea totala a retelei simple de distributie a apei potabile (km)	35.9	35.9		
	Cantitatea de apa potabila distribuita consumatorilor (mii metri cubi)	Total	445	448	
		Pentru uz casnic	375	373	
	Lungimea totala simpla a conductelor de canalizare (km)	11.1	11.6		
	Lungimea totala a conductelor de distributie a gazelor (km)	47.8	48.1		
	Gaze naturale distribuite, dupa destinatie (mii metri cubi)	Total	1815	2478	
		Pentru uz casnic	1634	2238	

SECTOR CUATERNAR					
DOMENIU	Unitati sanitare (numar)	Forma de proprietate	2012	2013	2014
<b>Sanatate si asistenta sociala</b>	Cabinete medicale de medicina generala	Total	1	1	
		Proprietate privata	1	1	
	Cabinete medicale scolare	Total	1	1	
		Proprietate publica	1	1	
	Cabinete medicale de familie	Total	6	7	
		Proprietate privata	6	7	



## CAMERA DE COMERT, INDUSTRIE, NAVIGATIE SI AGRICULTURA CONSTANTA

		impreuna pentru afacerea ta			
	Cabinete stomatologice	Total	1	5	
		Proprietate privata	1	5	
	Cabinete medicale de specialitate	Total	4	1	
		Proprietate privata	4	1	
	Societate civila medicala de specialitate	Total	1		
		Proprietate privata	1		
	Farmacii	Total	3		
		Proprietate privata	3		
	<b>Personalul medico-sanitar (numar persoane)</b>		<b>2012</b>	<b>2013</b>	<b>2014</b>
	Medici	Proprietate publica		1	
		Proprietate privata	10	8	
	Din total medici: medici de familie	Proprietate privata	4	7	
Stomatologi	Proprietate privata	2	5		
Farmacisti	Proprietate privata	5	7		
Personal sanitar mediu	Proprietate publica	4	4		
	Proprietate privata	12	14		
<b>Invatamant</b>			<b>2012</b>	<b>2013</b>	<b>2014</b>
	Unitati scolare, pe niveluri de educatie (numar)	Total	3	3	3
		Prescolar	2	2	2
		Licee	1	1	1
	Populatia scolara, pe niveluri de educatie (numar persoane)	Total	1660	1700	1672
		Copii inscrisi in gradinite	439	422	410
		Elevi inscrisi in invatamantul preuniversitar	1221	1278	1262
Elevi inscrisi in invatamantul primar si		1148	1186	1173	



## CAMERA DE COMERT, INDUSTRIE, NAVIGATIE SI AGRICULTURA CONSTANTA

		impreuna pentru afacerea ta		
	gimnazial (inclusiv invatamantul special)			
	Elevi inscrisi in invatamantul primar (inclusiv invatamantul special)	680	673	691
	Elevi inscrisi in invatamantul gimnazial (inclusiv invatamantul special)	468	513	482
	Elevi inscrisi in invatamantul liceal	73	92	89
Personalul didactic, pe niveluri de educatie (numar persoane)	Total	91	104	98
	Invatamant prescolar	23	23	23
	Invatamant primar si gimnazial (inclusiv invatamantul special)	59	71	67
	Invatamant primar (inclusiv invatamantul special)	27	30	30
	Invatamant gimnazial (inclusiv invatamantul special)	32	41	37
	Invatamant liceal	9	10	8
Absolventi, pe niveluri de educatie (numar persoane)	Total	94	130	
	Primar si gimnazial (inclusiv special)	85	111	
	Gimnazial	85	111	
	Licee	9	19	



# CAMERA DE COMERT, INDUSTRIE, NAVIGATIE SI AGRICULTURA CONSTANTA

împreună pentru afacerea ta

## 4.4.13 Lumina

LUMINA					
SECTOR PRIMAR					
DOMENIU	Mod de folosinta pentru suprafata agricola (hectare)	Forme de proprietate	2012	2013	2014
Agricultura, silvicultura, mediu	Total	Total	4482	4482	4482
		Proprietate privata	4058	4058	4058
	Agricola	Total	3303	3303	3303
		Proprietate privata	3268	3268	3268
	Arabila	Total	2952	2952	2952
		Proprietate privata	2917	2917	2917
	Pasuni	Total	323	323	323
		Proprietate privata	323	323	323
	Vii si pepiniere viticole	Total	25	25	25
		Proprietate privata	25	25	25
	Livezi si pepiniere pomicole	Total	3	3	3
		Proprietate privata	3	3	3
	Terenuri neagricole	Total	1179	1179	1179
		Proprietate privata	790	790	790
	Ocupata cu ape, balti	Total	39	39	39
		Proprietate privata			
	Ocupata cu constructii	Total	348	348	348
		Proprietate privata	203	203	
	Cai de comunicatii si cai ferate	Total	101	101	
		Proprietate privata			
Terenuri degradate si neproductive	Total	691	691		
	Proprietate privata	587	587		

SECTOR SECUNDAR					
DOMENIU	Locuinte	Surse de finantare	2012	2013	2014



## CAMERA DE COMERT, INDUSTRIE, NAVIGATIE SI AGRICULTURA CONSTANTA

		impreuna pentru afacerea ta			
Locuinte terminate in cursul anului, pe surse de finantare	Total	58	47	39	
	Din fonduri private	58	47	39	
	Din fondurile populatiei	58	47	39	
<b>Autorizatii</b>	<b>Categoriile de constructii</b>	<b>2012</b>	<b>2013</b>	<b>2014</b>	
<b>Constructii</b>	Autorizatii de construire eliberate pentru cladiri, pe tipuri de constructii	Cladiri rezidentiale (exclusiv cele pentru colectivitati) (nr.)	125	77	93
	Cladiri rezidentiale (exclusiv cele pentru colectivitati) (m2 suprafata utila)	17184	13905	11298	
	Cladiri administrative (nr.)			2	
	Cladri administrative(m2 suprafata utila)			540	
	Hoteluri si cladiri similare (m2 suprafata utila)			1	
	Hoteluri si cladiri similare (m2 suprafata utila)			320	
	Cladiri pentru comertul cu ridicata si cu amanuntul (nr.)		1		
	Cladiri pentru comertul cu ridicata si cu amanuntul (m2 suprafata utila)		34		
	Alte cladiri (nr.)	4		7	



## CAMERA DE COMERT, INDUSTRIE, NAVIGATIE SI AGRICULTURA CONSTANTA

		impreuna pentru afacerea ta			
		Alte cladiri (m2 suprafata utila)	1624		3525
DOMENIU			2012	2013	2014
<b>Producerea si distribuirea apei, energiei si gazelor</b>	Lungimea totala a retelei simple de distributie a apei potabile (km)		37.4	37.4	
	Cantitatea de apa potabila distribuita consumatorilor (mii metri cubi)	Total	511	456	
		Pentru uz casnic	408	384	
	Lungimea totala simpla a conductelor de canalizare (km)		0.6	37.8	
	Lungimea totala a conductelor de distributie a gazelor (km)		42.6	42.8	
	Gaze naturale distribuite, dupa destinatia (mii metri cubi)	Total	2078	2467	
		Pentru uz casnic	1181	1348	

SECTOR CUATERNAR					
DOMENIU	Unitati sanitare (numar)	Forma de proprietate	2012	2013	2014
<b>Sanatate si asistenta sociala</b>	Cabinete medicale de medicina generala	Total	1	1	
		Proprietate privata	1	1	
	Cabinete medicale de familie	Total	6	5	
		Proprietate privata	6	5	
	Cabinete stomatologice	Total	2	3	
		Proprietate privata	2	3	
	Farmacii	Total	4	3	
		Proprietate privata	4	3	
<b>Personalul medico-sanitar (numar)</b>			<b>2012</b>	<b>2013</b>	<b>2014</b>



## CAMERA DE COMERT, INDUSTRIE, NAVIGATIE SI AGRICULTURA CONSTANTA

împreună pentru afacerea ta

		<b>persoane)</b>					
	Medici	Proprietate privata	6	5			
	Din total medici: medici de familie	Proprietate privata	5	5			
	Stomatologi	Proprietate privata	1	3			
	Farmacisti	Proprietate privata	6	8			
	Personal sanitar mediu	Proprietate privata	12	9			
			<b>2012</b>	<b>2013</b>	<b>2014</b>		
<b>Invatamant</b>	Unitati scolare, pe niveluri de educatie (numar)	Total	2	3	3		
		Prescolar	1	1	1		
		Primar si gimnazial (inclusiv special)	1	1	1		
		Licee		1	1		
	Populatia scolara, pe niveluri de educatie (numar persoane)	Total		1115	1370	1410	
		Copii inscrisi in gradinite		331	344	353	
		Elevi inscrisi in invatamantul preuniversitar		784	1026	1057	
		Elevi inscrisi in invatamantul primar si gimnazial (inclusiv invatamantul special)		784	851	864	
		Elevi inscrisi in invatamantul primar (inclusiv invatamantul special)		452	506	507	
		Elevi inscrisi in invatamantul gimnazial (inclusiv invatamantul		332	345	357	



## CAMERA DE COMERT, INDUSTRIE, NAVIGATIE SI AGRICULTURA CONSTANTA

		impreuna pentru afacerea ta		
	special)			
	Elevi inscrisi in invatamantul liceal		175	193
Personalul didactic, pe niveluri de educatie (numar persoane)	Total	60	82	79
	Invatamant prescolar	17	19	19
	Invatamant primar si gimnazial (inclusiv invatamantul special)	43	46	43
	Invatamant primar (inclusiv invatamantul special)	20	21	17
	Invatamant gimnazial (inclusiv invatamantul special)	23	25	26
	Invatamant liceal		17	17
Absolventi, pe niveluri de educatie (numar persoane)	Total	68	104	
	Primar si gimnazial (inclusiv special)	68	71	
	Gimnazial	68	71	
	Licee		33	





# CAMERA DE COMERT, INDUSTRIE, NAVIGATIE SI AGRICULTURA CONSTANTA

împreună pentru afacerea ta

## 4.4.14 Mihail Kogalniceanu

<b>M KOGALNICEANU</b>					
<b>SECTOR PRIMAR</b>					
<b>DOMENIU</b>	<b>Mod de folosinta pentru suprafata agricola (hectare)</b>	<b>Forme de proprietate</b>	<b>2012</b>	<b>2013</b>	<b>2014</b>
<b>Agricultura, silvicultura, mediu</b>	Total	Total	15912	15912	15912
		Proprietate privata	13912	13912	13912
	Agricola	Total	13970	13970	13970
		Proprietate privata	13424	13424	13424
	Arabila	Total	12799	12799	12799
		Proprietate privata	12531	12531	12531
	Pasuni	Total	1016	1016	1016
		Proprietate privata	739	739	739
	Vii si pepiniere viticole	Total	5	5	5
		Proprietate privata	5	5	5
	Livezi si pepiniere pomicele	Total	150	150	150
		Proprietate privata	149	149	149
	Terenuri neagricole	Total	1942	1942	1942
		Proprietate privata	488	488	488
	Paduri si alta vegetatie forestiera	Total	354	354	354
	Ocupata cu ape, balti	Total	213	213	213
	Ocupata cu constructii	Total	816	816	816
		Proprietate privata	389	389	
	Cai de comunicatii si cai ferate	Total	248	248	
		Proprietate privata	37	37	
Terenuri degradate	Total	311	311		



## CAMERA DE COMERT, INDUSTRIE, NAVIGATIE SI AGRICULTURA CONSTANTA

	si neproductive	Proprietate privata	62	62	impreuna pentru afacerea ta
--	-----------------	---------------------	----	----	-----------------------------

SECTOR SECUNDAR					
DOMENIU	Locuinte	Surse de finantare	2012	2013	2014
Constructii	Locuinte terminate in cursul anului, pe surse de finantare	Total	45	22	15
		Din fonduri publice	29		
		Din fonduri private	16	22	15
		Din fondurile populatiei	16	22	15
	<b>Autorizatii</b>	<b>Categorii de constructii</b>	<b>2012</b>	<b>2013</b>	<b>2014</b>
	Autorizatii de construire eliberate pentru cladiri, pe tipuri de constructii	Cladiri rezidentiale (exclusiv cele pentru colectivitati) (nr.)	32	24	13
		Cladiri rezidentiale (exclusiv cele pentru colectivitati) (m2 suprafata utila)	3819	3013	2341
		Cladiri pentru comertul cu ridicata si cu amanuntul (nr.)			2
		Cladiri pentru comertul cu ridicata si cu amanuntul (m2 suprafata utila)			142
		Alte cladiri (nr.)	1	2	3
		Alte cladiri (m2 suprafata utila)	154	182	458
	<b>DOMENIU</b>			<b>2012</b>	<b>2013</b>
<b>Producerea si</b>	Lungimea totala a retelei simple de distributie a		20.2	20.2	



## CAMERA DE COMERT, INDUSTRIE, NAVIGATIE SI AGRICULTURA CONSTANTA

impreuna pentru afacerea ta

<b>distribuirea apei, energiei si gazelor</b>	apei potabile (km)				
	Capacitatea instalatiilor de productie a apei potabile (metri cubi/zi)		3140	3140	
	Cantitatea de apa potabila distribuita consumatorilor (mii metri cubi)	Total	486	440	
		Pentru uz casnic	302	279	
	Lungimea totala simpla a conductelor de canalizare (km)		7.7	7.7	
	Lungimea totala a conductelor de distributie a gazelor (km)		40.6	40.8	
	Gaze naturale distribuite, dupa destinatie (mii metri cubi)	Total	3165	3245	
		Pentru uz casnic	1734	1745	

SECTOR TERTIAR					
DOMENIU			2012	2013	2014
<b>Turism</b>	Structuri de primire turistica cu functiuni de cazare turistica (numar)	Total	2	2	2
		Hoteluri	2	2	2
	Capacitatea de cazare turistica existenta (locuri)	Total	140	140	140
		Hoteluri	140	140	140
	Capacitatea de cazare turistica in functiune, pe tipuri de primire turistica (numar locuri/zile)	Total	51240	47876	51100
		Hoteluri	51240	47876	51100
	Sosiri ale turistilor in	Total	4898	2703	2955



## CAMERA DE COMERT, INDUSTRIE, NAVIGATIE SI AGRICULTURA CONSTANTA

		impreuna pentru afacerea ta			
	structuri de primire turistica, pe tipuri de structuri (numar persoane)	Hoteluri	4898	2703	2955
	Innoptari in structuri de primire turistica, pe tipuri de structuri (numar)	Total	13434	7522	9161
		Hoteluri	13434	7522	9161

SECTOR CUATERNAR						
DOMENIU	Unitati sanitare (numar)	Forma de proprietate	2012	2013	2014	
Sanatate si asistenta sociala	Cabinete medicale de medicina generala	Total	1	1		
		Proprietate privata	1	1		
	Cabinete medicale de familie	Total	4	4		
		Proprietate privata	4	4		
	Cabinete stomatologice	Total	2	1		
		Proprietate privata	2	1		
	Farmacii	Total	4	5		
		Proprietate privata	4	5		
	<b>Personalul medico-sanitar (numar persoane)</b>			<b>2012</b>	<b>2013</b>	<b>2014</b>
	Medici	Proprietate privata	4	4		
	Din total medici: medici de familie	Proprietate privata	4	4		
	Stomatologi	Proprietate privata	3	1		
	Farmacisti	Proprietate privata	6	11		
	Personal sanitar mediu	Proprietate privata	11	10		
<b>Invatamant</b>			<b>2012</b>	<b>2013</b>	<b>2014</b>	
Unitati scolare, pe	Total	2	2	2		



## CAMERA DE COMERT, INDUSTRIE, NAVIGATIE SI AGRICULTURA CONSTANTA

		impreuna pentru afacerea ta		
niveluri de educatie (numar)	Prescolar	1	1	1
	Licee	1	1	1
Populatia scolara, pe niveluri de educatie (numar persoane)	Total	1570	1559	1470
	Copii inscrisi in gradinite	255	257	243
	Elevi inscrisi in invatamantul preuniversitar	1315	1302	1227
	Elevi inscrisi in invatamantul primar si gimnazial (inclusiv invatamantul special)	895	862	841
	Elevi inscrisi in invatamantul primar (inclusiv invatamantul special)	452	452	457
	Elevi inscrisi in invatamantul gimnazial (inclusiv invatamantul special)	443	410	384
	Elevi inscrisi in invatamantul liceal	420	440	386
Personalul didactic, pe niveluri de educatie (numar persoane)	Total	82	79	79
	Invatamant prescolar	13	12	12
	Invatamant primar si gimnazial (inclusiv invatamantul special)	50	49	49
	Invatamant primar (inclusiv invatamantul special)	20	20	20
	Invatamant gimnazial	30	29	29



## CAMERA DE COMERT, INDUSTRIE, NAVIGATIE SI AGRICULTURA CONSTANTA

		impreuna pentru afacerea ta			
		(inclusiv invatamantul special)			
		Invatamant liceal	19	18	18
	Absolventi, pe niveluri de educatie (numar persoane)	Total	163	205	
		Primar si gimnazial (inclusiv special)	97	102	
		Gimnazial	97	102	
		Licee	66	103	

### 4.4.15 Poarta Alba

POARTA ALBA					
SECTOR PRIMAR					
DOMENIU	Mod de folosinta pentru suprafata agricola (hectare)	Forme de proprietate	2012	2013	2014
Agricultura, silvicultura, mediu	Total	Total	6252	6252	6252
		Proprietate privata	4940	4940	4940
	Agricola	Total	4715	4715	4715
		Proprietate privata	4379	4379	4379
	Arabila	Total	3349	3349	3349
		Proprietate privata	3191	3191	3191
	Pasuni	Total	315	315	315
		Proprietate privata	315	315	315
	Vii si pepiniere viticole	Total	1051	1051	1051
		Proprietate privata	873	873	873
	Terenuri neagricole	Total	1537	1537	1537
		Proprietate privata	561	561	561
	Paduri si alta vegetatie forestiera	Total	80	80	80



## CAMERA DE COMERT, INDUSTRIE, NAVIGATIE SI AGRICULTURA CONSTANTA

		impreuna pentru afacerea ta			
	Ocupata cu ape, balti	Total	166	166	166
	Ocupata cu constructii	Total	551	551	551
		Proprietate privata	317	317	
	Cai de comunicatii si cai ferate	Total	328	328	
		Proprietate privata	109	109	
	Terenuri degradate si neproductive	Total	412	412	
Proprietate privata		135	135		

SECTOR SECUNDAR					
DOMENIU	Locuinte	Surse de finantare	2012	2013	2014
Constructii	Locuinte terminate in cursul anului, pe surse de finantare	Total	7	17	7
		Din fonduri private	7	17	7
		Din fondurile populatiei	7	17	7
	<b>Autorizatii</b>	<b>Categorii de constructii</b>	<b>2012</b>	<b>2013</b>	<b>2014</b>
	Autorizatii de construire eliberate pentru cladiri, pe tipuri de constructii	Cladiri rezidentiale (exclusiv cele pentru colectivitati) (nr.)	14	9	8
		Cladiri rezidentiale (exclusiv cele pentru colectivitati) (m2 suprafata utila)	1927	998	958
		Cladiri pentru comertul cu ridicata si cu amanuntul (nr.)			2
		Cladiri pentru comertul cu ridicata si cu amanuntul (m2 suprafata utila)			324
		Alte cladiri (nr.)	1		1
		Alte cladiri (m2 suprafata utila)	193		3560



## CAMERA DE COMERT, INDUSTRIE, NAVIGATIE SI AGRICULTURA CONSTANTA

împreună pentru afacerea ta

DOMENIU		2012	2013	2014	
<b>Producerea si distribuirea apei, energiei si gazelor</b>	Lungimea totala a retelei simple de distributie a apei potabile (km)	51.4	51.4		
	Cantitatea de apa potabila distribuita consumatorilor (mii metri cubi)	Total	197	207	
		Pentru uz casnic	168	167	
	Lungimea totala simpla a conductelor de canalizare (km)	10.4	10.4		

SECTOR CUATERNAR					
DOMENIU	Unitati sanitare (numar)	Forma de proprietate	2012	2013	2014
<b>Sanatate si asistenta sociala</b>	Spitale	Total	1	1	1
		Proprietate publica	1	1	1
	Ambulatorii integrate spitalului	Total	1	1	
		Proprietate publica	1	1	
	Cabinete medicale de medicina generala	Total	3	3	
		Proprietate publica	2	2	
		Proprietate privata	1	1	
	Cabinete medicale scolare	Total	1	1	
		Proprietate publica	1	1	
	Cabinete medicale de familie	Total	5	4	
		Proprietate privata	5	4	
	Cabinete stomatologice	Total	4	3	
		Proprietate privata	1	1	
		Proprietate publica	3	2	
	Farmacii	Total	3	1	
		Proprietate publica	1		
		Proprietate privata	2	1	
Puncte	Total	1	1		





## CAMERA DE COMERT, INDUSTRIE, NAVIGATIE SI AGRICULTURA CONSTANTA

		impreuna pentru afacerea ta			
	farmaceutice	Proprietate privata	1	1	
	Laboratoare medicale	Total	1	1	
		Proprietate publica	1	1	
	<b>Personalul medico-sanitar (numar persoane)</b>		<b>2012</b>	<b>2013</b>	<b>2014</b>
	Medici	Proprietate publica	15	18	
		Proprietate privata	3	4	
	Din total medici: medici de familie	Proprietate privata	3	4	
	Stomatologi	Proprietate publica	2	2	
		Proprietate privata	2	2	
	Farmacisti	Proprietate publica	2	2	
		Proprietate privata	2	3	
	Personal sanitar mediu	Proprietate publica	44	46	
Proprietate privata		6	4		
		<b>2012</b>	<b>2013</b>	<b>2014</b>	
<b>Invatamant</b>	Unitati scolare, pe niveluri de educatie (numar)	Total	2	2	2
		Primar si gimnazial (inclusiv special)	1	1	1
		Licee	1	1	1
	Populatia scolara, pe niveluri de educatie (numar persoane)	Total	1312	1222	1116
		Copii inscrisi in gradinite	169	175	189
		Elevi inscrisi in invatamantul preuniversitar	1143	1047	927
		Elevi inscrisi in invatamantul primar si gimnazial (inclusiv invatamantul special)	672	664	605
		Elevi inscrisi in invatamantul primar (inclusiv invatamantul	388	391	350



## CAMERA DE COMERT, INDUSTRIE, NAVIGATIE SI AGRICULTURA CONSTANTA

		impreuna pentru afacerea ta			
	special)				
	Elevi inscrisi in invatamantul gimnazial (inclusiv invatamantul special)	284	273	255	
	Elevi inscrisi in invatamantul liceal	455	383	322	
	Elevi inscrisi in invatamantul profesional si de ucenici	16			
	Total	88	94	67	
	Personalul didactic, pe niveluri de educatie (numar persoane)	Invatamant prescolar	7	7	7
		Invatamant primar si gimnazial (inclusiv invatamantul special)	55	59	41
		Invatamant primar (inclusiv invatamantul special)	22	19	17
		Invatamant gimnazial (inclusiv invatamantul special)	33	40	24
		Invatamant liceal	26	28	19
Absolventi, pe niveluri de educatie (numar persoane)	Total	179	160		
	Primar si gimnazial (inclusiv special)	48	55		
	Gimnazial	48	55		
	Licee	131	105		



# CAMERA DE COMERT, INDUSTRIE, NAVIGATIE SI AGRICULTURA CONSTANTA

împreună pentru afacerea ta

## 4.4.16 Tuzla

TUZLA					
SECTOR PRIMAR					
DOMENIU	Mod de folosinta pentru suprafata agricola (hectare)	Forme de proprietate	2012	2013	2014
<b>Agricultura, silvicultura, mediu</b>	Total	Total	4895	4895	4895
		Proprietate privata	4481	4481	4481
	Agricola	Total	4142	4142	4142
		Proprietate privata	4028	4028	4028
	Arabila	Total	3754	3754	3754
		Proprietate privata	3640	3640	3640
	Pasuni	Total	250	250	250
		Proprietate privata	250	250	250
	Vii si pepiniere viticole	Total	9	9	9
		Proprietate privata	9	9	9
	Livezi si pepiniere pomicole	Total	129	129	129
		Proprietate privata	129	129	129
	Terenuri neagricole	Total	753	753	753
		Proprietate privata	453	453	453
	Paduri si alta vegetatie forestiera	Total	3	3	3
	Ocupata cu ape, balti	Total	52	52	52
		Proprietate privata			
	Ocupata cu constructii	Total	445	445	445
		Proprietate privata	416	416	
	Cai de comunicatii si cai ferate	Total	119	119	
Proprietate privata		1	1		
Terenuri degradate si neproductive	Total	134	134		
	Proprietate privata	36	36		



# CAMERA DE COMERT, INDUSTRIE, NAVIGATIE SI AGRICULTURA CONSTANTA

împreună pentru afacerea ta

SECTOR SECUNDAR					
DOMENIU	Locuinte	Surse de finantare	2012	2013	2014
Constructii	Locuinte terminate in cursul anului, pe surse de finantare	Total	32	23	35
		Din fonduri private	32	23	35
		Din fondurile populatiei	32	23	35
	<b>Autorizatii</b>	<b>Categoriile de constructii</b>	<b>2012</b>	<b>2013</b>	<b>2014</b>
	Autorizatii de construire eliberate pentru cladiri, pe tipuri de constructii	Cladiri rezidentiale (exclusiv cele pentru colectivitati) (nr.)	24	33	30
		Cladiri rezidentiale (exclusiv cele pentru colectivitati) (m2 suprafata utila)	3692	4603	4886
<b>DOMENIU</b>			<b>2012</b>	<b>2013</b>	<b>2014</b>
Producerea si distribuirea apei, energiei si gazelor	Lungimea totala a retelei simple de distributie a apei potabile (km)		43.3	43.3	
	Capacitatea instalatiilor de productie a apei potabile (metri cubi/zi)				
	Cantitatea de apa potabila distribuita consumatorilor (mii metri cubi)	Total	292	274	
		Pentru uz casnic	280	260	
Lungimea totala simpla a conductelor de canalizare (km)			7	12.4	

SECTOR TERTIAR					
DOMENIU			2012	2013	2014
Turism	Structuri de primire	Total	1	1	1



## CAMERA DE COMERT, INDUSTRIE, NAVIGATIE SI AGRICULTURA CONSTANTA

		impreuna pentru afacerea ta			
	turistica cu functiuni de cazare turistica (numar)	Vile turistice	1	1	1
	Capacitatea de cazare turistica existenta (locuri)	Total	22	22	22
		Vile turistice	22	22	22
	Capacitatea de cazare turistica in functiune, pe tipuri de primire turistica (numar locuri/zile)	Total	1364	1364	1364
		Vile turistice	1364	1364	1364
	Sosiri ale turistilor in structuri de primire turistica, pe tipuri de structuri (numar persoane)	Total	174	195	191
		Vile turistice	174	195	191
	Innoptari in structuri de primire turistica, pe tipuri de structuri (numar)	Total	718	634	541
		Vile turistice	718	634	541

SECTOR CUATERNAR					
DOMENIU	Unitati sanitare (numar)	Forma de proprietate	2012	2013	2014
Sanatate si asistenta sociala	Cabinete medicale de medicina generala	Total	2	1	
		Proprietate privata	2	1	
	Cabinete medicale de familie	Total	3	5	
		Proprietate privata	3	5	
	Cabinete stomatologice	Total	7	2	
		Proprietate privata	7	2	
	Farmacii	Total	3	1	



## CAMERA DE COMERT, INDUSTRIE, NAVIGATIE SI AGRICULTURA CONSTANTA

		impreuna pentru afacerea ta			
		Proprietate privata	3	1	
<b>Personalul medico-sanitar (numar persoane)</b>			<b>2012</b>	<b>2013</b>	<b>2014</b>
Medici	Proprietate privata		4	5	
Din total medici:			4	5	
medici de familie	Proprietate privata				
Stomatologi	Proprietate privata		2	2	
Farmacisti	Proprietate privata		5	7	
Personal sanitar mediu	Proprietate privata		12	8	
			<b>2012</b>	<b>2013</b>	<b>2014</b>
<b>Invatamant</b>	Unitati scolare, pe niveluri de educatie (numar)	Total	1	1	1
		Primar si gimnazial (inclusiv special)	1	1	1
	Populatia scolara, pe niveluri de educatie (numar persoane)	Total	677	684	677
		Copii inscrisi in gradinite	165	151	150
		Elevi inscrisi in invatamantul preuniversitar	512	533	527
		Elevi inscrisi in invatamantul primar si gimnazial (inclusiv invatamantul special)	512	533	527
		Elevi inscrisi in invatamantul primar (inclusiv invatamantul special)	297	307	294
Elevi inscrisi in invatamantul gimnazial (inclusiv invatamantul special)	215	226	233		



## CAMERA DE COMERT, INDUSTRIE, NAVIGATIE SI AGRICULTURA CONSTANTA

		impreuna pentru afacerea ta		
Personalul didactic, pe niveluri de educatie (numar persoane)	Total	42	39	38
	Invatamant prescolar	6	6	6
	Invatamant primar si gimnazial (inclusiv invatamantul special)	36	33	32
	Invatamant primar (inclusiv invatamantul special)	13	13	11
	Invatamant gimnazial (inclusiv invatamantul special)	23	20	21
	Absolventi, pe niveluri de educatie (numar persoane)	Total	53	50
	Primar si gimnazial (inclusiv special)	53	50	
	Gimnazial	53	50	

### 4.4.17 Valu lui Traian

VALU LUI TRAIAN					
SECTOR PRIMAR					
DOMENIU	Mod de folosinta pentru suprafata agricola (hectare)	Forme de proprietate	2012	2013	2014
Agricultura, silvicultura, mediu	Total	Total	6321	6321	6321
		Proprietate privata	5087	5087	5087
	Agricola	Total	5359	5359	5359
		Proprietate privata	4829	4829	4829
	Arabila	Total	4782	4782	4782
		Proprietate privata	4518	4518	4518
	Pasuni	Total	48	48	48
		Proprietate privata	48	48	48



## CAMERA DE COMERT, INDUSTRIE, NAVIGATIE SI AGRICULTURA CONSTANTA

		impreuna pentru afacerea ta		
Vii si pepiniere viticole	Total	165	165	165
	Proprietate privata	165	165	165
Livezi si pepiniere pomicole	Total	364	364	364
	Proprietate privata	98	98	98
Terenuri neagricole	Total	962	962	962
	Proprietate privata	258	258	258
Paduri si alta vegetatie forestiera	Total	126	126	126
	Proprietate privata			
Ocupata cu ape, balti	Total	72	72	72
	Proprietate privata			0
Ocupata cu constructii	Total	553	553	553
	Proprietate privata	258	258	
Cai de comunicatii si cai ferate	Total	114	114	
	Proprietate privata			
Terenuri degradate si neproductive	Total	97	97	
	Proprietate privata			

SECTOR SECUNDAR					
DOMENIU	Locuinte	Surse de finantare	2012	2013	2014
Constructii	Locuinte terminate in cursul anului, pe surse de finantare	Total	121	118	130
		Din fonduri private	121	118	130
		Din fondurile populatiei	121	118	130
	<b>Autorizatii</b>	<b>Categorii de constructii</b>	<b>2012</b>	<b>2013</b>	<b>2014</b>
	Autorizatii de construire eliberate pentru cladiri, pe tipuri de constructii	Cladiri rezidentiale (exclusiv cele pentru colectivitati) (nr.)	130	122	158
		Cladiri rezidentiale (exclusiv cele pentru	14235	1386	1895
				8	0





## CAMERA DE COMERT, INDUSTRIE, NAVIGATIE SI AGRICULTURA CONSTANTA

		impreuna pentru afacerea ta			
	colectivitati) (m2 suprafata utila)				
	Alte cladiri (nr.)		2		
	Alte cladiri (m2 suprafata utila)		49		
DOMENIU		2012	2013	2014	
<b>Producerea si distribuirea apei, energiei si gazelor</b>	Lungimea totala a retelei simple de distributie a apei potabile (km)	120	120.2		
	Capacitatea instalatiilor de productie a apei potabile (metri cubi/zi)	13920	1392 0		
	Cantitatea de apa potabila distribuita consumatorilor (mii metri cubi)	Total	788	787	
		Pentru uz casnic	578	555	
	Lungimea totala simpla a conductelor de canalizare (km)	6.1	12.6		
	Lungimea totala a conductelor de distributie a gazelor (km)	7	20.5		
	Gaze naturale distribuite, dupa destinatia (mii metri cubi)	Total		145	
		Pentru uz casnic		137	

SECTOR CUATERNAR					
DOMENIU	Unitati sanitare (numar)	Forma de proprietate	2012	2013	2014
<b>Sanatate si asistenta sociala</b>	Cabinete medicale de medicina generala	Total	3	1	
		Proprietate privata	3	1	
	Cabinete medicale de familie	Total	5	9	
		Proprietate privata	5	9	
	Cabinete	Total	8	5	



## CAMERA DE COMERT, INDUSTRIE, NAVIGATIE SI AGRICULTURA CONSTANTA

		impreuna pentru afacerea ta			
	stomatologice	Proprietate privata	8	5	
	Cabinete medicale de specialitate	Total		2	
		Proprietate privata			2
	Farmacii	Total	5	2	
		Proprietate privata	5	2	
	<b>Personalul medico-sanitar (numar persoane)</b>		<b>2012</b>	<b>2013</b>	<b>2014</b>
	Medici	Proprietate privata	7	10	
	Din total medici: medici de familie	Proprietate privata	5	8	
	Stomatologi	Proprietate privata	5	5	
	Farmacisti	Proprietate privata	6	8	
Personal sanitar mediu	Proprietate privata	13	12		
<b>Invatamant</b>			<b>2012</b>	<b>2013</b>	<b>2014</b>
	Unitati scolare, pe niveluri de educatie (numar)	Total	4	4	4
		Prescolar	2	2	2
		Primar si gimnazial (inclusiv special)	2	2	2
	Populatia scolară, pe niveluri de educatie (numar persoane)	Total	1529	1578	1637
		Copii inscrisi in gradinite	449	443	460
		Elevi inscrisi in invatamantul preuniversitar	1080	1135	1177
Elevi inscrisi in invatamantul primar si gimnazial (inclusiv invatamantul special)		1080	1135	1177	
Elevi inscrisi in invatamantul primar	594	632	681		



## CAMERA DE COMERT, INDUSTRIE, NAVIGATIE SI AGRICULTURA CONSTANTA

		impreuna pentru afacerea ta		
	(inclusiv invatamantul special)			
	Elevi inscrisi in invatamantul gimnazial (inclusiv invatamantul special)	486	503	496
	Total	74	79	88
	Personalul didactic, pe niveluri de educatie (numar persoane)			
	Invatamant prescolar	17	17	22
	Invatamant primar si gimnazial (inclusiv invatamantul special)	57	62	66
	Invatamant primar (inclusiv invatamantul special)	25	29	30
	Invatamant gimnazial (inclusiv invatamantul special)	32	33	36
	Total	96	115	
	Absolventi, pe niveluri de educatie (numar persoane)			
Primar si gimnazial (inclusiv special)	96	115		
Gimnazial	96	115		



## **5. ANALIZA DE POTENTIAL A ZONEI ECONOMICE AFERENTE POLULUI DE CRESTERE CONSTANTA**

### **5.1 Obiectivul general al analizei SWOT**

Prin intermediul prezentului studiu se va urmări dezvoltarea comunității Polului de Creștere Constanta într-un mod controlat, abordând cele trei dimensiuni ale conceptului dezvoltării durabile și anume dimensiunea ecologică, dimensiunea economică și cea socială, orientată spre îmbunătățirea continuă a calității vieții oamenilor și a relațiilor dintre ei în armonie cu mediul natural, bazându-se pe studii și cercetări, precum și pe documentare de natură demografică, economică, statistică și de protecția mediului.

Asadar, pentru a se defini și înainta propuneri concrete de dezvoltare durabilă, s-a realizat, în primul rând, un diagnostic asupra cadrului socio-economic și al activităților desfășurate în cadrul Polului de Creștere. Au fost investigate câteva domenii de acțiune strategică, acestea fiind interconectate și se sprijină reciproc:

- dezvoltare urbană, infrastructură, energie și protecția mediului;
- dezvoltare economică, turism și competitivitatea mediului de afaceri;
- resurse umane, inclusiv dezvoltare și protecție socială, cultură, tineret, societate civilă;

Analiza situației actuale trebuie să fie cât mai realistă, motiv pentru care colectarea datelor din teritoriu a fost efectuată în colaborare cu autoritățile și instituțiile locale, reprezentanți ai mediului de afaceri, precum și membrii comunităților locale. Prin intermediul acestor seturi integrate de informații s-a determinat baza economică a Polului de Creștere, s-au identificat resursele, s-a evaluat structura și nevoile pieței forței de muncă, s-a stabilit un profil al populației pe baza tendințelor demografice din ultimii ani și s-a evaluat generic starea de dezvoltare a zonei.



## **CAMERA DE COMERT, INDUSTRIE, NAVIGATIE SI AGRICULTURA CONSTANTA**

**împreună pentru afacerea ta**

### **5.2 Structura raportului**

Analiza SWOT (Strengths, Weaknesses, Opportunities, Threats = Puncte tari, Puncte slabe, Oportunitati, Riscuri) constituie unul dintre cele mai des utilizate (si mai eficiente) instrumente pentru analiza unui sistem (ex: organizatie, comunitate, zona), atunci când este necesara radiografierea situatiei prezente a respectivului sistem. Concret, se face o analiza interna pentru a se vedea care sunt punctele tari si punctele slabe ale comunitatii, urmate de o analiza externa concentrata pe oportunitatile si riscurile cele mai importante.

In procesul elaborarii prezentului studiu, s-a realizat o analiza exhaustiva a situatiei actuale si s-a elaborat Profilul Comunitatii (analiza situatiei prezente). Concluziile acestui document au fost completate de discutiile pe care Prestatorul le-a derulat cu membrii comunitatilor locale de afaceri, astfel incat coroborând toate aceste informatii, a fost posibila radiografierea completa a zonei si elaborarea Analizei SWOT in cele ce urmeaza.

Consultantul atrage atentia asupra faptului ca acest proces de transformare a punctelor slabe in puncte tari, prin valorificarea oportunitatilor, poate avea si cealalta valenta: punctele tari, insuficient exploatate, amenintate de riscuri, pot deveni puncte slabe.

### **5.3 Analiza Interna**

Acest tip de analiza este foarte importanta in procesul planificarii strategice deoarece tine cont de incadrarea Polului de Crestere in regiunea din care face parte, respectiv Regiunea 2 Sud Est, astfel încât atât punctele slabe cât si cele tari sa aibe o abordare regionala si sa faciliteze adresarea punctelor slabe si transformarea acestora, prin oportunitatile identificate, in puncte tari intr-un anumit context. Totodata, au fost observate si seturilele integrate de informatii din alte documentatii tehnice ample elaborate recent la nivelul judetului Constanta (de ex: Master Plan-ul actualizat in domeniul apei si apei uzate, Master Plan-ul privind gestiunea integrata a deseurilor solide) si care fixeaza intr-un context relevant nevoile dar si ambitiile de dezvoltare ale localitatilor componente Polului de Crestere Constanta.

In continuare sunt prezentate sintetic punctele tari si cele slabe ale Polului de Crestere Constanta, tabel obtinut prin centralizarea si sintetizarea punctelor tari si a punctelor slabe ale localitatilor componente, avand urmatoarele domenii de interes: geografie si dispunere teritoriala, infrastructura tehnica si edilitara, resurse naturale si mediu, demografie si ocupare, economie cu evidentiere pe ramuri specifice, invatamant si structuri de cercetare, patrimoniu cultural-traditii si arheologie.



## **CAMERA DE COMERT, INDUSTRIE, NAVIGATIE SI AGRICULTURA CONSTANTA**

**impreuna pentru afacerea ta**

Analizele Swot preliminare, pe localitati, ce au stat la baza prezentului raport sunt prezentate in anexele prezentului raport, parte din minutele redactare pentru fiecare workshop organizat in localitatile componente ale Polului de Crestere Constanta.



## CAMERA DE COMERT, INDUSTRIE, NAVIGATIE SI AGRICULTURA CONSTANTA

impreuna pentru afacerea ta

	<b>Puncte tari</b>	<b>Puncte slabe</b>
afacere si disponere teritoriala, infrastructura tehnica si edilitara, resurse naturale si mediu	<ul style="list-style-type: none"><li>- Polul de Crestere Constanta este situat la confluenta mai multor coridoare de transport pan-european, la granita de est a Uniunii Europene, cu pozitie cheie fata de magistrale de transport rutier, feroviar, naval si aerian</li><li>- Existenta a 8 porturi (3 porturi maritime, 2 porturi turistice, 3 porturi pe canale)</li><li>- Prezenta unui aeroport de nivel si capacitate internationala (M. Kogalniceanu) si a unui aeroport utilitar la Tuzla</li><li>- Sistem de telecomunicatii modern la standard europene</li><li>- Resurse energetice importante</li><li>- Importante rezerve naturale de namol sapropelic si locuri de imbaiere pentru tratarea afectiunilor</li><li>- Plaje intinse cu nisip auriu amenajate in scop turistic</li><li>- Standard locativ bun la nivelul Polului sub aspectul numarului de locuinte raportat la numarul de persoane si a spatiului locativ raportat la numarul de persoane</li><li>- Infrastructura de mediu relativ corespunzatoare, in special datorita institutiilor si organismelor abilitate sa supravegheze protectia mediului</li></ul>	<ul style="list-style-type: none"><li>- Relatii deficitare pe directia nord si nord-vest (cu nordul regiunii si cu vestul tarii)</li><li>- Nivel redus al infrastructurii pentru turismul de afaceri (sali de conferinte, dotari, etc)</li><li>- Infrastructura existenta de afaceri (parcuri industriale, servicii, suport pentru afaceri, centre de conferinte, targuri si expozitii, etc) slab dezvoltata</li><li>- Infrastructura deficitara in anumite localitati cu potential economic (lipsa sau starea de degradare a retelelor de canalizare si alimentare cu apa, a sistemului centralizat de incalzire, a cailor de acces, a iluminatului public, a terenurilor de sport si a locurilor de joaca pentru copii, etc)</li><li>- Management inechitabil al deseurilor menajere si necolectarea lor selectiva</li><li>- Un grad inca redus de valorificare a resurselor regenerabile (energie solara, biomasa si eoliana)</li><li>- Lipsa resurselor financiare necesare pentru dezvoltarea proiectelor de infrastructura</li><li>- Lipsa infrastructurii adecvate dezvoltarii turismului de</li></ul>



## CAMERA DE COMERT, INDUSTRIE, NAVIGATIE SI AGRICULTURA CONSTANTA

impreuna pentru afacerea ta

demografie si ocuparea fortei de munca	<ul style="list-style-type: none"><li>- Populatia localitatilor din Polul de Crestere inregistreaza o stabilizare si chiar o usoara crestere continua</li><li>- Spatiu multiethnic unic in tara si lipsa conflictelor interetnice</li><li>- Resurse umane calificate peste medie in sectoare economice diverse (comert, servicii, industrie, turism, activitati portuare, etc), cu abilitati lingvistice si experienta in domeniul turismului</li><li>- Potential agricol considerabil; teren agricol fertil, pretabil pentru dezvoltarea activitatilor de agroturism</li><li>- Polul de Crestere Constanta reprezinta una dintre cele mai importante pietre de desfacere din regiunea extinsa</li></ul>	<ul style="list-style-type: none"><li>- Imbatranirea populatiei, pe fondul scaderii continue a populatiei tinere si cresterea numarului varstnicilor (suprapus peste natalitate slaba si fenomenul emigratoriu)</li><li>- Migrarea continua a fortei de munca calificate in strainatate</li><li>- Ocuparea fortei de munca intensa doar in zona costiera si in proximitatea zonelor turistice</li></ul>
--	--	---





## CAMERA DE COMERT, INDUSTRIE, NAVIGATIE SI AGRICULTURA CONSTANTA

impreuna pentru afacerea ta

<p>economie cu evidentiere pe ramuri specifice</p>	<ul style="list-style-type: none"><li>- Sector terțiar este bine dezvoltat și a înregistrat evoluții pozitive în ultimii ani</li><li>- Evoluția ascendentă a investițiilor nete private din Polul de Creștere</li><li>- Tradiție deosebită în activitățile cu caracter turistic (peste 100 de ani): poziționare geografică favorabilă dezvoltării unor produse turistice noi (turismul itinerar, turismul de croazieră, turismul de afaceri etc.)</li><li>- Existența unui număr considerabil de structuri de cazare, aflate în permanentă modernizare</li><li>- Existența unor pachete de servicii adaptate în funcție de tipul de turism practicat</li><li>- Baza materială din sistemul sanitar este dimensionată în raport cu necesarul de la nivel zonal; dezvoltarea accelerată a sistemului sanitar privat</li><li>- Datorită turismului de litoral și infrastructurii economice complexe, investițiile în domeniul imobiliar au crescut într-un ritm alert dezvoltând astfel piața rezidențială în zona periurbană a municipiului Constanța și în localitățile limitrofe</li></ul>	<ul style="list-style-type: none"><li>- Capacitatea redusă de adaptare a agenților economici la cerințele pieței</li><li>- Disparități între dezvoltarea economică a diferitelor localități ale polului</li><li>- Oportunitățile investitoriale ale zonei sunt încă slab promovate în rândul potențialilor investitori</li><li>- Transportul în comun între localitățile din perimetrul metropolitan se desfășoară la standarde scăzute și este subdimensionat raportat la necesar</li><li>- Potențial turistic foarte ridicat și insuficient valorificat: lipsa unor produse turistice permanente, salarizare mică a personalului din turism și insuficiența resurselor umane</li><li>- Managementul deficitar al informațiilor, necesitatea dezvoltării unui sistem informatic integrat în domeniul serviciilor de sănătate</li><li>- Subfinanțarea sistemului sanitar, utilizarea ineficientă a resurselor</li><li>- Baza materială care deservește sistemul de protecție socială și protecție a copilului este insuficientă</li><li>- Servicii medicale și de urgență precare în comparație cu</li></ul>
--	--	--



## CAMERA DE COMERT, INDUSTRIE, NAVIGATIE SI AGRICULTURA CONSTANTA

impreuna pentru afacerea ta

<p>patrimoniul cultural-traditiei si arheologie</p>	<ul style="list-style-type: none"> <li>- Existenta in Polul de Crestere Constanta a unui patrimoniu cultural de exceptie si vestigii arheologice de peste 2000 de ani</li> <li>- Organizarea unor festivaluri, targuri de bunuri si servicii</li> </ul>	<ul style="list-style-type: none"> <li>- Slaba marcare a punctelor culturale din traseele nationale</li> <li>- Inexistenta punctelor de informare care sa ofere detalii despre muzee sau obiective de patrimoniu</li> <li>- Intretinerea precara a obiectivelor de patrimoniu datorita lipsei fondurilor</li> </ul>
<p>invatamant si structuri de cercetare</p>	<ul style="list-style-type: none"> <li>- Municipiul Constanta este un centru universitar cu traditie, aflat in prezent in plina dezvoltare</li> <li>- Existenta cabinetelor scolare si interscolare de asistenta psihopedagogica</li> <li>- Asociatii si fundatii active in domeniul protectiei sociale si protectiei copilului</li> <li>- In domeniul cercetarii functioneaza mai multe centre si institute specializate</li> </ul>	<ul style="list-style-type: none"> <li>- Decalajul existent intre scolile din mediul urban si cele din mediul rural in ceea ce priveste atragerea si mentinerea personalului didactic calificat</li> <li>- Infrastructura de cercetare-dezvoltare depasita tehnologic</li> <li>- Dificultatea incadrarii cu personal didactic calificat in unele unitati scolare din mediul rural</li> <li>- Utilizarea inca insuficienta a tehnologiilor informatice moderne si a internetului in procesul educational</li> </ul>



## **CAMERA DE COMERT, INDUSTRIE, NAVIGATIE SI AGRICULTURA CONSTANTA**

**impreuna pentru afacerea ta**

### **5.4 Analiza externa**

In contextul actual, orice comunitate este puternic influentata de factorii externi la nivel judetean, regional, national si international. Este esentiala intelegerea importantei acestor factori si modul in care ei influenteaza Comunitatea; asadar, toti factorii externi ce pot fi identificati trebuie analizati cu atentie. Cu toate ca acestia nu pot fi, in cea mai mare parte, controlati, insa este importanta analizarea lor pentru a se controla efectele pe care le produc asupra Comunitatii.

In continuare sunt detaliate oportunitatile de care trebuie sa profite Comunitatea si riscurile care ameninta Polul de Crestere Constanta, tabel obtinut prin centralizarea si sintetizarea oportunitatilor si amenintarilor identificate la nivelul localitatilor componente, avand urmatoarele domenii de interes: geografie si dispunere teritoriala, infrastructura tehnica si edilitara, resurse naturale si mediu, demografie si ocupare, economie cu evidentiere pe ramuri specifice, invatamant (anexele prezentului raport – minutede workshopurilor organizate in localitatile componente):



## CAMERA DE COMERT, INDUSTRIE, NAVIGATIE SI AGRICULTURA CONSTANTA

împreună pentru afacerea ta

geografie si dispunere teritoriala, infrastructura tehnica si editata, resurse naturale si mediu	<b>Oportunitati</b>	<b>Amenintari</b>
	<ul style="list-style-type: none"><li>- Pozitia strategica in spatiul Marii Negre si in raport cu granitele sudice (Bulgaria) ofera un potential ridicat de dezvoltare pentru transporturi, sectorul productiv, IMM-uri, turism, forta de munca etc.</li><li>- Reconvertia si ecologizarea zonelor industriale dezafectate</li><li>- Existenta unor proiecte macro-economice in domeniul exploatarilor petroliere, cu impact asupra activitatilor din zona litorala</li><li>- Existenta unui potential productiv ridicat in agricultura si piscicultura</li><li>- Tendinta accelerata de concentrare a terenurilor agricole in ferme detinute de investitori straini</li><li>- Cresterea gradului de utilizare a resurselor de energie regenerabila care duc la cresterea economica si introducerea de noi tehnologii</li></ul>	<ul style="list-style-type: none"><li>- Intensificarea tendintei de supra-aglomerare a unor zone din perimetrul metropolitan, in special in municipiul Constanta</li><li>- Politici permissive care privesc constructia in zone cu arhitectura veche si valoroasa a unor imobile impropriei specificului arhitectonic</li><li>- Mentinerea nivelului actual scazut de dezvoltare a infrastructurii poate influenta negativ dezvoltarea economica a zonei</li><li>- Fenomenul de eroziune a plajelor si a falezei poate afecta pe termen lung dezvoltarea activitatilor turistice in aceasta zona</li><li>- Vecinatatea platformelor industriale si a portului comercial constituie un factor important de risc ce contribuie la degradarea mediului si genereaza poluarea continua a aerului si a apei, amputand astfel din potentialul turistic al zonei</li><li>- Lipsa cadrului legislativ privind exproprierea sau modificarile permanente pot duce la imposibilitatea de realizare a noilor investitii in infrastructura</li><li>- Alocarea fondurilor publice pentru dezvoltarea infrastructurii pe criterii de apartenenta politica</li></ul>



## CAMERA DE COMERT, INDUSTRIE, NAVIGATIE SI AGRICULTURA CONSTANTA

împreună pentru afacerea ta

geografie si dispunere teritoriala, infrastructura tehnica si edilitara, resurse naturale si mediu	<ul style="list-style-type: none"><li>- Dezvoltarea infrastructurii de alimentare cu gaze si extinderea acesteia la nivelul intregului Pol de Crestere</li><li>- Promovarea investitiilor private in noi capacitati de productie bazate pe cogenerare si resurse regenerabile</li><li>- Interes crescut la nivel international pentru conservarea biodiversitatii</li><li>- Management integrat de gestionare a deseurilor</li><li>- Retehnologizarea si modernizarea statiilor de epurare</li></ul>	<ul style="list-style-type: none"><li>- Supra-solicitarea infrastructurii publice (drumuri si sisteme de alimentare cu apa, canalizare, energie electrica, gaze, iluminat public etc.) si incapacitatea acesteia de a raspunde prompt tendintelor de dezvoltare a zonei, mai ales a unor insule de dezvoltare din interiorul teritoriului metropolitan</li><li>- Schimbarile climatice, degradarea mediului inconjurator</li><li>- Amenintarea unor specii de flora si fauna marina, datorita activitatilor economice desfasurate in zona de proximitate a tarmului si datorita pescuitului industrial</li><li>- Poluari accidentale provocate de poluatori necunoscuti (produse petroliere) ale apei Marii Negre, dar si fluviului Dunarea</li><li>- Decalajul mare fata de Uniunea Europeana in ceea ce priveste implementarea unor masuri de ordin tehnologic in vederea protectiei mediului si reducerii poluarii</li><li>- Intarzieri in procesul de descentralizare regionala si locala, cu efecte asupra aplicarii eficiente a politicii de protectie a mediului si a strategiilor de dezvoltare durabila</li></ul>
--	--	--



## CAMERA DE COMERT, INDUSTRIE, NAVIGATIE SI AGRICULTURA CONSTANTA

împreună pentru afacerea ta

demografie si ocupare	<ul style="list-style-type: none"> <li>- Necesitatea/acceptarea nevoii de schimbare a populatiei active</li> <li>- Elaborarea unei strategii politico-sociale integrate la nivelul Polului de Crestere ce va conduce la diminuarea declinului demografic, imbatranirii populatiei si la scaderea tendintei migrationiste catre Europa Occidentala</li> </ul>	<ul style="list-style-type: none"> <li>- Tendinta migrationista catre Europa Occidentala in ultima perioada de catre forta de munca calificata si, in special, de tineri, poate afecta pe termen mediu dezvoltarea acelor activitati economice ce incorporeaza valoare adaugata mare</li> </ul>
economie cu evidentiere pe ramuri specifice	<ul style="list-style-type: none"> <li>- Integrarea in cadrul pietei unice europene</li> <li>- Investitiile straine directe</li> <li>- Dezvoltarea infrastructurii de afaceri</li> <li>- Accesarea programelor europene de finantare nerambursabila, precum si a celorlalte programe nationale si locale de finantare poate reprezenta o sursa importanta in vederea aplicarii acquis-ului comunitar in domeniul protectiei mediului</li> <li>- Disponibilitatea agentilor economici de a investi in echipamente si tehnologii nepoluante si de a apela la surse de energie neconventionale (energie eoliana, energia pamantului, energie solara etc.)</li> <li>- Existenta unui bogat cadru legislativ care reglementeaza activitatea in turism; stabilirea unor strategii nationale de dezvoltare a turismului</li> </ul>	<ul style="list-style-type: none"> <li>- Expunere mai mare la competitia pe pietele globalizate</li> <li>- Fenomenul globalizarii/integrarii poate marginaliza anumite sectoare ale economiei din zona si poate duce chiar la disparitia acestora</li> <li>- Accentuarea procesului de dezindustrializare</li> <li>- Concurenta exercitata pe piata regionala a turismului si capacitatea scazuta a agentilor economici locali de a se adapta la o piata concurentiala unica</li> <li>- Scaderea interesului turistilor romani pentru produsele turistice autohtone</li> <li>- Competitia cu zonele de litoral din Bulgaria poate micșora numărul de turisti ce viziteaza Polul de Crestere Constanta</li> </ul>



## CAMERA DE COMERT, INDUSTRIE, NAVIGATIE SI AGRICULTURA CONSTANTA

impreuna pentru afacerea ta

<p>economie cu evidentiere pe ramuri specifice</p>	<ul style="list-style-type: none"> <li>- Prezenta pe piata locala a unor touroperatori de anvergura internationala (TUI, Neckerman etc.)</li> <li>- Alegerea Constantei ca punct de destinatie al croazierelor de lux din Marea Neagra</li> <li>- Dezvoltarea economica a zonei costiere genera o circulatie benefica turismului de afaceri</li> <li>- Obligativitatea obtinerii unor standarde de calitate internationale pentru unitatile din turism</li> <li>- Cresterea numarului de investitii straine si cresterea cererii de produse ecologice</li> </ul>	<ul style="list-style-type: none"> <li>- Lipsa de reprezentativitate a organizatiilor patronale din turism</li> <li>- Lipsa cronica a fondurilor si resurselor necesare reabilitarii si dezvoltarii sistemului sanitar si a celui privind protectia sociala</li> <li>- Slaba organizare a procesului de formare continua si postuniversitara a medicilor</li> </ul>
<p>invatamant si structuri de cercetare</p>	<ul style="list-style-type: none"> <li>- Cresterea cererii de specializare prin adaptarea invatamantului si a instruirii profesionale la necesitatile pietei muncii avand drept rezultat reducerea somajului</li> <li>- Colaborari eficiente cu institutiile publice, agenti economici si parteneri sociali evidentiata printr-un numar mare de parteneriate educationale locale, nationale, europene, prin programe specifice si proiecte incheiate la nivelul unitatilor de invatamant</li> </ul>	<ul style="list-style-type: none"> <li>- Insuficienta implicare a unor comunitati si Consilii locale pentru asigurarea conditiilor sociale necesare stabilitatii cadrelor didactice in mediul rural</li> <li>- Migratia personalului calificat din invatamant si sistemul sanitar</li> <li>- Situatia socio-economica precara a familiilor din care provin unii copii/elevi/tineri cu efecte asupra educatiei</li> </ul>



## CAMERA DE COMERT, INDUSTRIE, NAVIGATIE SI AGRICULTURA CONSTANTA

impreuna pentru afacerea ta

invatamant si structuri de cercetare	<ul style="list-style-type: none"><li>- Participarea la retele internationale gen Reteaua Universitatilor de la Marea Neagra care aduc in constiinta publica internationala patrimoniul Polului de Crestere Constanta</li><li>- Obtinerea de finantari europene pentru programe de calificare si instruire a personalului din turism</li><li>- Disponibilitatea societatii civile de a se implica mai activ in implementarea unor programe cu scop preventiv si profilactic, inmultirea actiunilor caritabile</li><li>- Extinderea programelor guvernamentale de achizitii (aparate si echipamente pentru laboratoare, tehnica de calcul performanta, mobilier, microbuze scolare etc.), investitii, reabilitari, reparatii si consolidari ale scolilor</li><li>- Strategia Ministerului Educatiei, Cercetarii si Tineretului privind imbunatatirea calitatii si eficientei sistemului de educatie si formare profesionala</li></ul>	<ul style="list-style-type: none"><li>- Insuficienta constientizare a parintilor/copiilor/elevilor/tinerilor privind rolul lor de principal partener educational al scolii</li></ul>
--------------------------------------	--	--





### **5.5 Sinteza analizei SWOT**

Analiza SWOT, ce abordează sistemic fiecare domeniu de interes pentru Comunitate, formulează astfel problemele critice cu care se confruntă aceasta. Sunt o serie de aspecte în care Polul de Creștere Constanta are perspective foarte bune de dezvoltare însă mai sunt și altele, nefavorabile, care trebuie atenuate și rezolvate - factori interni ce trebuie adresati sau amenințările externe ce trebuie să fie evitate.

Datorită faptului că acest exercițiu este realizat relativ periodic și pentru a se obține un consens general, s-a recomandat grupurilor de lucru concentrarea asupra unor probleme specifice, punctuale, decât rezolvarea unor problematice generale ale comunității. Această recomandare rezidă și din faptul că sursele comunității sunt limitate și efectul diferitelor măsuri ar fi de durată.

Rezultatul acestor analize s-a concretizat în listarea problemelor critice cu care se confruntă comunitatea, probleme de a căror rezolvare depinde viitorul și bunăstarea zonei:

- **Dezvoltarea turismului la standarde europene**
- **Dezvoltarea economică durabilă orientată pe ramurile economice de tradiție în zona (Afaceri maritime și activități portuare)**
- **Dezvoltarea infrastructurii suport pentru dezvoltarea economiei și a turismului, dar și bunăstarea populației**

Totodată, pe parcursul discuțiilor și analizelor derulate, s-a conturat perspectiva concretizării unor clusteruri economice orientate pe activitatea rafinării Petromidia și a activităților economice emergente acestea. Astfel, se impune un accent deosebit pe implementarea unor măsuri de politici publice și a unor proiecte destinate dezvoltării acestei zone/activități economice cu perspective de pilon al bunăstării întregii zone metropolitane.

Un alt domeniu de activitate cu potențial de clusterizare, concentrat geografic pe linia costieră, este turismul și toate activitățile de tip suport sau legate de acesta. Se recomandă, de asemenea, măsuri strategice și promovarea de proiecte care să ofere suport dezvoltării acestui domeniu.



## **6. TENDINTE DE DEZVOLTARE SI RECOMANDARI PRIVIND CRESTEREA COMPETITIVITATII POLULUI DE CRESTERE CONSTANTA**

### **6.1 Introducere**

Elaborarea prezentului studiu reprezinta un demers initiatic absolut necesar ce urmeaza a defini, in cadrul unei viziuni generale, obiectivele strategice ale Polului de Crestere pentru perioada urmatoare, precum si directiile principale de actiune pentru atingerea acestor obiective.

Elaborarea studiului a avut la baza un accentuat caracter consultativ si participativ, ce a inclus intalniri si discutii ample cu reprezentantii comunitatilor de afaceri, cat si de la nivelul autoritatilor publice locale componente (vezi minutele workshop-urilor organizate). Astfel, a fost realizat un profil critic al situatiei prezente a zonei si o analiza de potential (analiza SWOT), pentru a se identifica problemele critice de rezolvare carora depinde dezvoltarea viitoare. A fost o etapa suficient de dificila, deoarece a presupus analiza exhaustiva a tuturor problemelor si a unui volum mare de informatii, avand in vedere ca s-au luat in calcul absolut toate aspectele ce caracterizeaza Polul de Crestere in ansamblul ei.

In elaborarea Studiului au fost luate in considerare, printre altele, urmatoarele documente strategice:

1. Strategia Nationala pentru Dezvoltare Durabila a Romaniei - Orizonturi 2013-2020-2030<sup>1</sup> al carui motto "Mentine sanatos ceea ce te mentine sanatos" defineste, practic, conceptul unei dezvoltari durabile si sanatoase, atat pentru oameni cat si pentru mediul inconjurator.
2. Dezvoltarea urbana in Regiunea Sud-Est, situatia actuala si oportunitati de finantare<sup>2</sup>, document ce prezinta si analizeaza profilul economic si social, o analiza SWOT si isi propune identificarea potentialului de dezvoltare si atragerii de fonduri destinate dezvoltarii oraselor si municipiilor din Regiunea de Dezvoltare Sud-Est
3. Planul de Dezvoltare Regionala al Regiunii Sud-Est pentru 2014-2020<sup>3</sup>
4. Strategia Nationala Dezvoltare Regionala 2014-2020<sup>4</sup>

<sup>1</sup> [http://www.mmediu.ro/dezvoltare\\_durabila/sndd.htm](http://www.mmediu.ro/dezvoltare_durabila/sndd.htm)

<sup>2</sup> [http://www.adrse.ro/Documente/Planificare/PDR/2014/Studiu\\_Urban\\_ADR\\_Raport\\_final.pdf](http://www.adrse.ro/Documente/Planificare/PDR/2014/Studiu_Urban_ADR_Raport_final.pdf)

<sup>3</sup> [http://www.adrse.ro/Documente/Planificare/PDR/2014/PDR.Sud\\_Est\\_2014.pdf](http://www.adrse.ro/Documente/Planificare/PDR/2014/PDR.Sud_Est_2014.pdf)



## CAMERA DE COMERT, INDUSTRIE, NAVIGATIE SI AGRICULTURA CONSTANTA

împreună pentru afacerea ta

5. Documentele strategice pentru dezvoltare durabilă ale unităților administrativ teritoriale membre ale Polului de Creștere - unde a fost cazul și au fost disponibile pentru documentarea prezentului studiu

În contextul acestor documentelor strategice, corectă identificare a problemelor critice, pe de o parte și a elementelor cheie, pe de altă parte, a fost primul rezultat al acțiunii grupurilor consultative locale și primul pas în elaborarea unui plan strategic de dezvoltare durabilă care să fie realist și aplicabil, dar și să ducă la îndeplinirea acelui obiectiv general conceptual, urmărit de fiecare comunitate locală, respectiv prosperitate pentru generațiile prezente și viitoare.

### 6.2 Viziunea

În urma evaluării factorilor interni și externi s-au identificat problemele critice cu care se confruntă comunitatea:

- Activitate turistică limitată în raport cu patrimoniul detinut, structuri de primire turistică insuficient exploatate, activități de agrement insuficiente pentru atragerea turistilor
- Infrastructura edilitară și de mediu se află la un nivel deficitar
- Activitate economică în declin

Aceste probleme critice sunt cele mai urgente, cele de a căror rezolvare depinde viitorul întregii comunități și creionează viziunea, direcția generală de evoluție a zonei.

Coroborând aceste elemente, viziunea de dezvoltare (conceptul strategic) pe termen mediu și lung a Polului de Creștere Constanta poate fi formulată astfel:

Zona: Polul de Creștere Constanta	Referință: Anul 2015	Orizont: 2020
Viziune: "Polul de Creștere Constanta - prosperitate din turism și activități sustenabile"		

În formularea acestei viziuni privind ținta zonei pe termen lung, s-a asigurat respectarea unor principii general valabile, care reprezintă cheia de control în implementarea și monitorizarea deopotrivă a strategiei pe termen scurt, mediu și lung:

<sup>4</sup> [http://eufinantare.info/docs/Strategia%20Nationala%20Dezvoltare%20Regionala%20%20-%20iulie%202013\\_SNDR2013.pdf](http://eufinantare.info/docs/Strategia%20Nationala%20Dezvoltare%20Regionala%20%20-%20iulie%202013_SNDR2013.pdf)



## CAMERA DE COMERT, INDUSTRIE, NAVIGATIE SI AGRICULTURA CONSTANTA

impreuna pentru afacerea ta

- Corelatia directa intre strategiile generale nationale si regionale, strategiile specifice, masurile si proiectele prioritare identificate in functie de nevoile comunitatii;
- Asigurarea nivelului participativ al tuturor factorilor locali prin mecanisme de consultare publica, implicarea tuturor partilor interesate prin parteneriate public - privat, a populatiei, la elaborarea sau realizarea unei strategii generale/specifice/ proiecte;
- Caracterul limitat al surselor umane si financiare de care dispune comunitatea zonei - proprii sau atrase - eficienta utilizarii resurselor prin integrarea lor;
- Identificarea problematicilor critice necesita ca raspuns identificarea si selectia obiectivelor strategice pentru comunitate care raspund viziunii.

In vederea realizarii conceptului strategic pentru “Polul de Crestere Constanta”, s-au conturat trei Directii Strategice de dezvoltare (obiective strategice generale):

- **Dezvoltarea turismului la standarde europene (cod TSE)**
- **Dezvoltarea economica durabila orientata pe ramurile economice de traditie in zona (cod DED)**
- **Dezvoltarea infrastructurii suport pentru dezvoltarea economiei si a turismului dar si bunastarea populatiei (cod DIS)**

### 6.3 Detalierea obiectivelor pe domenii

Cele trei Directii strategice au permis gruparea, in functie de continutul lor a 11 obiective specifice, care se vor realiza prin implementarea unui numar de 195 proiecte.

Obiectivele specifice identificate, numerotate in functie de codul directiei strategice (ex. TSE 1.1), precum si proiectele corespunzatoare pentru cele trei Directii strategice sunt urmatoarele:

#### 6.3.1 Obiectivul strategic: Dezvoltarea Turismului la standarde europene (TSE)

Pentru acest obiectiv strategic au fost stabilite trei obiective specifice, dupa cum urmeaza:

TSE1: Diversificarea serviciilor turistice si a nivelului calitativ al acestora

TSE2: Imbunatatirea infrastructurii de acces pentru obiectivele turistice

TSE3: Imbunatatirea conditiilor pentru activitati de agrement



## **CAMERA DE COMERT, INDUSTRIE, NAVIGATIE SI AGRICULTURA CONSTANTA**

împreună pentru afacerea ta

### **6.3.2 Obiectivul strategic: Dezvoltarea economica durabila orientate pe ramurile economice cu traditie in zona (DED)**

Pentru acest obiectiv strategic au fost stabilite trei obiective specifice, dupa cum urmeaza:

DED1: Dezvoltarea initiativei private si a investitiilor in turism

DED2: Dezvoltarea activitatii portuare

DED3: Incurajarea si dezvoltarea initiativei private in domeniile corelate activitatii turistice

### **6.3.2 Obiectivul strategic: Dezvoltarea infrastructurii suport pentru dezvoltarea economiei si a turismului dar si pentru bunastarea populatiei (DIS)**

Pentru acest obiectiv strategic au fost stabilite trei obiective specifice, dupa cum urmeaza:

DIS1: Organizare spatiala, fond construit

DIS2: Dezvoltarea si modernizarea infrastructurii de drumuri

DIS3: Dezvoltarea si modernizarea infrastructurii de mediu

DIS4: Dezvoltarea si modernizarea infrastructurii sociale

DIS5: Dezvoltarea durabila si eficienta a invatamantului la toate nivelurile

## **6.4 Identificarea proiectelor prioritare**

Identificarea directiilor de interventie strategica prin intermediul activitatii grupurilor de lucru alcatuite in cadrul atelierelor de lucru a fost finalizata prin identificare proiectelor necesare si prezentarea obiectivelor specifice pentru fiecare obiectiv strategic general, necesare pentru adresarea fiecarui obiectiv specific in parte.

Datorita faptului ca cea mai mare parte dintre resursele umane si financiare necesare implementarii strategiei de dezvoltare de la nivelul administratiilor locale, documentul de planificare strategica va fi supus spre aprobare in consecinta. In acest fel, angajamentul implementarii strategiei devine public, precum si una dintre prioritatile administratiilor publice in exercitiile financiare publice urmatoare.



## **CAMERA DE COMERT, INDUSTRIE, NAVIGATIE SI AGRICULTURA CONSTANTA**

*Impreuna pentru afacerea ta*

Odata ce au fost identificate obiectivele strategice si au fost validate de catre comunitatea de afaceri prin intermediul grupurilor locale de lucru organizate in acest sens, se trece la urmatorul pas al planificarii strategice: identificarea proiectelor.

In cadrul fiecarei grupe de lucru au fost discutate si analizate cele mai importante proiecte care antreneaza comunitatea, in contextul limitat al resurselor umane si financiare: toate proiectele sunt importante pentru viitorul comunitatii si se incadreaza in noile directii, doar unele (proiecte pilot) aduc un aport considerabil la nivelul bunastarii colective in termeni efect/efort, intr-un interval de timp dat.

Selectia proiectelor in cadrul grupelor de lucru cu ajutorul consultantului a fost posibila prin comparatii succesive ale caracteristicilor intrinseci, avand in vedere atingerea obiectivelor in intervalul de timp stabilit. De asemenea, au fost luate in calcul si conditiile de eligibilitate mentionate in documentele programatice ale fondurilor structurale (ex: POR, POIM, POCU, POAT, POC, etc), astfel incat proiectele sa se incadreze cu usurinta in diferitele axe si masuri pentru finantare.

In continuare se prezinta proiectele identificate ca fiind prioritare, in ordinea data de directiile de dezvoltare strategica:

### **6.4.1 Obiectivul strategic: Dezvoltarea Turismului la Standarde Europene (TSE)**

#### **TSE1: Diversificarea serviciilor turistice si a nivelului calitativ al acestora**

- 1 Realizarea unor parcuri tematice in scopul atragerii de turisti (Promotor:23 august)
- 2 Dezvoltarea agroturismului la malul marii (Promotor:23 august)
- 3 Construirea unei baze de agreement si a unui sat de vacanta in perimetrul lacului Agigea (Promotor:Agigea)
- 4 Constructia unui camping in zona sus-amintita (Promotor:Lumina)
- 5 Reabilitarea si extinderea Complexului balnear (Promotor:Eforie)
- 6 Extinderea Gradinii botanice pana la malul lacului, dar si in lungime (este singura Gradina botanica din judet, infratita cu gradina de la Balcik) (Promotor: Techirghiol)
- 7 Modernizarea unor drumuri agricole de exploatare in vederea dezvoltarii unor circuite de agroturism (Promotor: Tuzla)



## **CAMERA DE COMERT, INDUSTRIE, NAVIGATIE SI AGRICULTURA CONSTANTA**

**impreuna pentru afacerea ta**

### **TSE2: Imbunatatirea infrastructurii de acces pentru obiectivele turistice**

- 1 Modernizarea unor drumuri agricole de exploatare in vederea dezvoltarii unor circuite de agroturism (Promotor:23 august)
- 2 Realizarea unui proiect care sa permita traversarea intre lacul Tasaul si Siutghiol (Promotor:Lumina)
- 3 Amenajare pasarela pietonala pe malul lacului Siutghiol (Promotor:Ovidiu)
- 4 Amenajare pasarela pietonala intre orasul Ovidiu- Insula Ovidiu-Mamaia (Promotor:Ovidiu)
- 5 Realizarea infrastructurii rutiere aferenta infrastructurii turistice (Promotor:Techirghiol)

### **TSE3: Imbunatatirea conditiilor pentru activitati de agrement**

- 1 Extinderea zonei de plaja a comunei, situata in proximitatea complexului Steaua de Mare (Promotor:Agigea)
- 2 Pista de biciclete pentru intreg Polul (Promotor:23 august)
- 3 Spatii de joaca pentru copii in toate localitatile comunei (Promotor:23 august)
- 4 Consolidare si amenajare faleza (Promotor:Corbu)
- 5 Iluminatul falezei (Promotor:Corbu)
- 6 Infiintarea unui debarcader la canalul care traverseaza comuna (Promotor:Cumpana)
- 7 Construirea unui debarcader la Canalul Dunarea - Marea Neagra (Promotor:Murfatlar)
- 8 Baza de agrement la Sibioara, urmare realizarii unei legaturi intre lac si canal (Promotor:Lumina)
- 9 Baza sportiva pe lacul Tasaul (Promotor:Lumina)
- 10 Amenajarea unui centru de canotaj pe malul lacului Siutghiol (Promotor:Ovidiu)
- 11 Reamenajarea terenurilor de sport din orasul Ovidiu (Promotor:Ovidiu)
- 12 Restaurarea, consolidarea, protectia si conservarea castrului roman in orasul Ovidiu (Promotor:Ovidiu)
- 13 Constructia unui debarcader incluzand si 2 vaporase de agreement (Promotor:Techirghiol)
- 14 Centru multifunctional de turism balneo-fizio-terapeutic, centrat pe resursele naturale existente si care va include si component educationala (Promotor:Techirghiol)
- 15 Realizarea unui studiu biologic, in colaborarea cu specialistii Sanatoriului, privind protectia bacteriei care produce namolul sapropelic (Promotor:Techirghiol)





## **CAMERA DE COMERT, INDUSTRIE, NAVIGATIE SI AGRICULTURA CONSTANTA**

impreuna pentru afacerea ta

### **6.4.2 Obiectivul strategic: Dezvoltarea economica durabila orientate pe ramurile economice cu traditie in zona (DED)**

#### **DED1: Dezvoltarea initiativei private si a investitiilor in turism**

- 1 Centre de relaxare si sportive (Promotor:23 august)
- 2 Constructia unui centru de recreere si divertisment (Promotor:Costinesti)
- 3 Constructia de spatii sportive (Promotor:Cumpana)
- 4 Realizarea unui Aqua-land (Promotor:Navodari)
- 5 Club si baza sportive (Promotor:Eforie)
- 6 Constructia unei baze sportive care sa includa si loc de joaca pentru copii (Promotor:Lumina)
- 7 Complex de agrement (parc, bazin de inot) (promotor: Valu lui Traian)

#### **DED2: Dezvoltarea activitatii portuare**

- 1 Constructia unui debarcader pentru barci de pescuit, la mare (Promotor:Corbu)
- 2 Achizitionarea de ambarcatiuni mici pentru plimbari pe mare la Gura Portitei (Promotor:Corbu)
- 3 Constructia unui Port maritim (Promotor:Costinesti)
- 4 Amenajare dig de larg (Promotor:Costinesti)
- 5 Realizarea unui port de agrement (Promotor:Eforie)
- 6 Constructia unui Port turistic in zona tabara Navodari (Promotor:Navodari)
- 7 Infiintarea unui port turistic si cultural (Promotor: Tuzla)

#### **DED3: Incurajarea si dezvoltarea initiativei private in domeniile corelate activitatii turistice**

- 1 Infiintarea unor parcuri industriale (Promotor:23 august)
- 2 Statii de prelucrare/tratare a semintelor, incluzand si laborator de analiza si achizitionarea unei bascule (Promotor:23 august)
- 3 Complex panificatie - moara (Promotor:23 august)
- 4 Dotarea fiecărei localitati rurale a Polului cu masina de pompieri si personal specializat (Promotor:23 august)
- 5 Construirea de catre Dedeman a unui centru logistic, care va crea cel puțin 90 de locuri de munca, alternative la sezonitatea turismului din zona (realizarea de sezlonguri din ratan sau din deseuri de nuiele crescute in plantatii proprii) (Promotor:Agigea)





## **CAMERA DE COMERT, INDUSTRIE, NAVIGATIE SI AGRICULTURA CONSTANTA**

*impreuna pentru afacerea ta*

- 6 Infiintarea unor plantatii de flori si arbusti ornamentali (ec: pentru hoteluri, pensiuni, restaurante)  
(Promotor:Agigea)
- 7 Procesarea produselor piscicole (cu specializare pe rapana) (Promotor:Corbu)
- 8 Construirea unui complex de panificatie (incluzand o moara) (Promotor:Corbu)
- 9 Crearea de spatii de servicii pentru turism – spalatorie cearceafuri, tesatorie, croitorie  
(Promotor:Corbu)
- 10 Spalatorie industrial pentru hoteluri (Promotor:Costinesti)
- 11 Valorificarea resurselor piscicole (ferma de scoici) (Promotor:Costinesti)
- 12 Crearea unor unitati de procesare a produselor proprii (Promotor:Costinesti)
- 13 Asocierea proprietarilor de pamant in vederea vanzarii produselor si utilizarii unor masini si  
utilaje in comun (Promotor:Costinesti)
- 14 Integrarea activitatilor de procesare in cadrul fermelor (Promotor:Costinesti)
- 15 Infiintarea unui punct de informare pentru cetatenii interesati in accesare de fonduri  
(Promotor:Cumpana)
- 16 Infiintarea prin proiect a unei zone industriale si/sau a unui parc logistic (Promotor:Cumpana)
- 17 Constructia unei fabrici de compost (Promotor:Cumpana)
- 18 Dezvoltarea unei ferme, tip “Ograda mea”pentru copii din comuna, dar mai ales pentru cei din  
orasele localizate in proximitatea acesteia (Promotor:Cumpana)
- 19 Drum de-a lungul autostrazii si centurii, de o parte si de alta, pentru a deservi parcul industrial si  
logistic (Promotor:Cumpana)
- 20 Incubator de Afaceri (Promotor:Eforie)
- 21 Adoptarea de tehnologii nepoluante de catre agentii economici (Promotor:Eforie)
- 22 Fabrica de procesare legume (Promotor:Lumina)
- 23 Fabrica de procesare a laptelui (Promotor:Lumina)
- 24 Ateliere de procesare a lanii (Promotor:Lumina)
- 25 Constructia unei unitati de cazare, de mici dimensiuni, cu sala de degustari de vinuri, restaurant  
cu muzica specifica (Promotor:Murfatlar)
- 26 Agentie de turism (Promotor:Murfatlar)
- 27 Realizarea unui parc industrial, in zona Siminoc (argumentat de apropierea de canal, autostrada,  
port si aeroport) (Promotor:Murfatlar)
- 28 Incubator de Afaceri (exista teren si utilitati pe suprafete mari) (Promotor:Murfatlar)
- 29 Constructia unui han (Promotor:Murfatlar)



## **CAMERA DE COMERT, INDUSTRIE, NAVIGATIE SI AGRICULTURA CONSTANTA**

**impreuna pentru afacerea ta**

- 30 Infiintarea unui canal local de Televiziune (Promotor:Murfatlar)
- 31 Dezvoltarea micilor ateliere mestesugaresti traditionale (Promotor:Ovidiu)
- 32 Sprijin in constituirea de asociatii mestesugaresti (Promotor:Ovidiu)
- 33 Crearea de mici ateliere pentru procesarea produselor (Promotor:Ovidiu)
- 34 Sprijinirea in constituirea de cooperative si/sau asociatii de producatori (Promotor:Ovidiu)
- 35 Sprijin pentru dezvoltarea crescatorilor de animale (Promotor:Ovidiu)
- 36 Atragerea de fonduri pentru extinderea suprafetelor cultivate cu pomi fructiferi (Promotor:Ovidiu)
- 37 Activitati de marketing si promovare turistica a obiectivului restaurat, inclusiv digitizarea acestuia, in cadrul unui centru de informare turistica (Promotor:Ovidiu)
- 38 Fabrica de confectii (Promotor:Poarta Alba)
- 39 Construirea de silozuri pentru cereale (Promotor:Poarta Alba)
- 40 Cresterea dimensiunilor exploatatilor agricole prin stimularea asocierii (Promotor:Tuzla)
- 41 Dotarea cu tehnologii modern de lucru, sisteme de irigatii, sere si solarii, in special pentru legumicultura
- 42 Infiintarea unor centre de colectare, prelucrare si valorificare a fructelor (Promotor:Tuzla)
- 43 Investitii in sistemul zootehnic (centre de taiere-abatorizare, carmangerii, unitati de colectare si prelucrare a laptelui, lanii si pieilor) (Promotor:Tuzla)
- 44 Dezvoltarea agriculturii ecologice (Promotor:Tuzla)
- 45 Amenajarea unor baze de crestere si procesare a pestelui (Promotor:Tuzla)

### **6.4.2 Obiectivul strategic: Dezvoltarea infrastructurii suport pentru dezvoltarea economiei si a turismului dar si pentru bunastarea populatiei (DIS)**

#### **DIS1: Organizare spatiala, fond construit**

- 1 Construirea unei piete agroalimentare (Promotor:23 august)
- 2 Construirea de apartamente pentru tinerii fara locuinta (Promotor:23 august)
- 3 Complex muzeal, cu centru de informare turistica (Promotor:Corbu)
- 4 Constructie camin cultural (Promotor:Costinesti)
- 5 Amenajarea unui punct muzeistic, in vederea conservarii traditiilor locale (Promotor:Costinesti)
- 6 Casa de cultura (Promotor:Eforie)



## **CAMERA DE COMERT, INDUSTRIE, NAVIGATIE SI AGRICULTURA CONSTANTA**

*impreuna pentru afacerea ta*

- 7 Primaria Eforie on-line – valorificarea potentialului TIC pentru dezvoltarea si implementarea unui sistem informatic integrat, in interactiunea cu cetatenii (Promotor:Eforie)
- 8 Constructia unui centru multicultural (Promotor:Murfatlar)
- 9 Realizarea unui sistem integrat pentru plata on-line a taxelor si impozitelor locale, consultant si informare a cetatenilor si oamenilor de afaceri (Promotor:Murfatlar)
- 10 Construirea a doua noi piete agro-alimentare in orasul Ovidiu (Promotor:Ovidiu)
- 11 Sistem de monitorizare video a localitatii (Promotor:Poarta Alba)
- 12 Sistem de monitorizare video a localitatii (Promotor: Techirghiol)
- 13 Piata agro-alimentara (Promotor: Techirghiol)
- 14 Reabilitatea si extinderea sediului Primariei si al Sanatoriului (Promotor: Techirghiol)
- 15 Infiintiintare si dezvoltare parcuri industriale (Promotor: Constanta)
- 16 Infiintiintare si dezvoltare centre pentru Transfer Tehnologic (Promotor: Constanta)
- 17 Infiintiintare si dezvoltare Incubatoare de afaceri pe domenii economice traditionale si inovatoare (Promotor: Constanta)
- 18 Clustere inovative in domeniul tehnologiei de varf (Promotor: Constanta)
- 19 Construirea unei Sali polivalenta (Promotor: Constanta)
- 20 Constructia unor parcuri auto supraterane (Promotor: Constanta)
- 21 Construirea unui port turistic in Mamaia (Promotor: Constanta)
- 22 Constructia unui Centru olimpic de natatie si inot (Promotor: Constanta)

### **DIS2: Dezvoltarea si modernizarea infrastructurii de acces (in special drumuri)**

- 1 Asfaltarea tuturor drumurilor din comuna (Promotor:23 august)
- 2 Realizarea unei pasarele in satul Lazu, in dreptul statiei Rompetrol sau a unei noi benzi de circulatie (Promotor:Agigea)
- 3 Amenajare (pietruire sau asfaltare) drumuri de pamant in intravilan comuna Corbu si pe cele 4 artere catre mare (Promotor:Corbu)
- 4 Reabilitare si amenajare de poduri si podete (Promotor:Corbu)
- 5 Proiectare si executare retea electrica in zonele concesionate (Promotor:Corbu)
- 6 Modernizare, si extindere infrastructura de drumuri de interes local (Promotor:Costinesti)
- 7 Construirea unei bretele de iesire la autostrada (Promotor:Cumpana)
- 8 Construirea unui pod peste canal (Promotor:Cumpana)



## CAMERA DE COMERT, INDUSTRIE, NAVIGATIE SI AGRICULTURA CONSTANTA

împreună pentru afacerea ta

- 9 Heliport si instalatii aferente (Promotor: Cumpana)
- 10 Sistem inovativ de iluminat public (energie solara) (Promotor:Eforie)
- 11 Reabilitarea drumurilor orasenesti – proiecte integrate (Promotor:Eforie)
- 12 Parcare supraterana in Eforie Nord si modernizarea parcarilor existente (Promotor:Eforie)
- 13 Eficientizarea sistemului de iluminat public (Promotor:Murfatlar)
- 14 Finalizarea tronsoanelor de drum intre Navodari - Mamaia si Navodari – Lumina (Promotor:Navodari)
- 15 Inlocuirea corpurilor de iluminat fluorescent si incandescent cu corpuri de iluminat cu eficiența energetica ridicata si durata mare de viața, in cadrul Primariei Ovidiu (Promotor:Ovidiu)
- 16 Utilizarea surselor regenerabile de energie (ex. panouri fotovoltaice, etc.) pentru iluminatul public
- 17 Reabilitarea strazilor din satul Culmea si satul Poiana (Promotor:Ovidiu)
- 18 Asfaltarea variantei spre Constanta (Promotor:Ovidiu)
- 19 Modernizare drumuri in intravilanul comunei (Promotor:Poarta Alba)
- 20 Extinderea pistei Aviasan (Promotor: Tuzla)
- 21 Crearea la Aeroportul Tuzla a unei celule de cautare si salvare pe uscat si pe mare (achizitionarea unui simulator si 2 elicoptere) (Promotor: Tuzla)
- 22 Asfaltare drumuri comunale si reabilitare trotuare (promotor: Valu lui Traian)
- 23 Modernizare drumuri exploataii agricole (promotor: Valu lui Traian)

### **DIS3: Dezvoltarea si modernizarea infrastructurii de mediu**

- 1 Realizarea infrastructurii pentru zone turistice si zonele noi lotizate (Promotor:23 august)
- 2 Dalarea si ecologizarea zonelor inundabile (Promotor:23 august)
- 3 Realizarea unui proiect integrat in satul Lazu: canalizare-drum-scoala (Promotor:Agigea)
- 4 Reabilitarea drumurilor comunale (Promotor:Agigea)
- 5 Reabilitarea iluminatului public in intreaga comuna (Promotor:Agigea)
- 6 Extinderea retelei de alimentare cu apa potabila (Promotor:Agigea)
- 7 Colectarea selectiva a deseurilor, incluzand si construirea unei rampe si achizitionarea de masini de gunoi (Promotor:Agigea)
- 8 Infiintare de perdele forestiere de protectie (Promotor:Corbu)
- 9 Sistem de management integrat al deseurilor (Promotor:Corbu)



## CAMERA DE COMERT, INDUSTRIE, NAVIGATIE SI AGRICULTURA CONSTANTA

impreuna pentru afacerea ta

- 10 Constructia, modernizarea si/sau extinderea infrastructurii de apa/apa uzata (Promotor:Costinesti)
- 11 Modernizare, si extindere infrastructura de acces agricol (Promotor:Costinesti)
- 12 Cresterea suprafetelor acoperite cu arbori si arbusti (Promotor:Eforie)
- 13 Protectia si reabilitarea falezelor (Promotor:Eforie)
- 14 Protectia integrata a plajelor impotriva fenomenului de eroziune, prin prelungirea si consolidarea digului marin de protectie (Promotor:Eforie)
- 15 Realizarea unei retele de gaze natural (Promotor:Murfatlar)
- 16 Realizarea unui statii de transfer deseuri si sisteme integrat (Promotor:Murfatlar)
- 17 Ecologizarea lacului Tasaul (Promotor:Navodari)
- 18 Utilizarea surselor regenerabile de energie pentru alimentarea cu energie a noilor cartiere in orasul Ovidiu (Promotor:Ovidiu)
- 19 Extinderea canalizarii in zona iesirii spre autostrada (Promotor:Ovidiu)
- 20 Canalizare in cele doua sate (Poiana si Culmea) (Promotor:Ovidiu)
- 21 Amplasarea de spatii verzi in vederea reducerii poluarii mediului (Promotor:Ovidiu)
- 22 Reabilitare canal colector pentru ape pluviale si extindere in zona EST a comunei (Promotor:Poarta Alba)
- 23 Racordarea la reseaua de gaze a gospodariilor si agentilor economici din comuna (Promotor:Poarta Alba)
- 24 Realizarea unei retele paralele de alimentare cu apa, care sa asigure alimentarea cu apa a comunei la costuri mai mici (Promotor:Poarta Alba)
- 25 Realizarea unor perdele de protectie a drumurilor comunale si a intravilanului, precum si crearea unor zone impadurite (Promotor:Poarta Alba)
- 26 Crearea unori gropi si rampe de gunoi ecologice, care sa rezolve problemele de salubritate ale comunei (Promotor:Poarta Alba)
- 27 Sistem de irigatii de la Agigea la Cernavoda, proiect integrat pentru toate comunitatile Polului, aflate pe malul Canalului (Promotor:Poarta Alba)
- 28 Infiintarea unui sistem eco de colectare selectiva a deseurilor (Promotor:Poarta Alba)
- 29 Plantarea in tot orasul de arbori, de aliniament (Promotor: Techirghiol)
- 30 Dotari suplimentare pentru strangerea selectiva a deseurilor, plus alte actiuni de salubritate (Promotor: Techirghiol)



## **CAMERA DE COMERT, INDUSTRIE, NAVIGATIE SI AGRICULTURA CONSTANTA**

*impreuna pentru afacerea ta*

- 31 Constructia unei eoliene in extravilan pentru crearea unei alternative energetice (Promotor: Techirghiol)
- 32 Amenajarea albiei pentru scurgerea apei pluviale – cu scopul protectiei impotriva dezastrelor (Promotor: Techirghiol)
- 33 Extindere retele electrice si studiu privind amplasarea unei eoliene (Promotor: Tuzla)
- 34 Statie de energie regenerabila pentru iluminatul public si pentru sistemul de irigatii (promotor: Valu lui Traian)
- 35 Modernizare si extindere relele de iluminat public (promotor: Valu lui Traian)
- 36 Extindere retele de alimentare cu apa si canalizare (promotor: Valu lui Traian)
- 37 Extindere retea de distributie gaze natural (promotor: Valu lui Traian)
- 38 Lucrari de reabilitare si dalare canal colector Valea Seaca (promotor: Valu lui Traian)
- 39 Statie de productie a biogazului (promotor: Valu lui Traian)
- 40 Sistem de irigatii (promotor: Valu lui Traian)
- 41 Sistem de colectare a apelor pluviale din localitate (promotor: Valu lui Traian)
- 42 Program de modernizare si extindere a spatiilor verzi din Municipiu Constanta

### **DIS4: Dezvoltarea si modernizarea infrastructurii sociale**

- 1 Constructia unei policlinici (Promotor:23 august)
- 2 Complex social pentru persoane varsnice (Promotor:Corbu)
- 3 Constructia unui centru socio-medical (azil de batrani) (Promotor:23 august)
- 4 Constructia unui spital (Promotor:Cumpana)
- 5 Construirea de locuinte sociale (Promotor:Eforie)
- 6 Centru pentru persoane defavorizate si camin de batrani (Promotor:Eforie)
- 7 Construirea unui azil de batrani (Promotor:Lumina)
- 8 Construirea si dotarea unei clinici medicale Ovidiu (Promotor:Ovidiu)
- 9 Construirea unui azil de batrani (Promotor:Ovidiu)
- 10 Consolidarea bisericii vechi (Promotor:Ovidiu)
- 11 Construirea unui complex social pe langa biserica (Promotor:Ovidiu)
- 12 Constructia unei clinici medicale (promotor: Valu lui Traian)
- 13 Centru socio-educational sustinut si de biserica pentru copii, batrani si persoane cu dizabilitati (promotor: Valu lui Traian)





## CAMERA DE COMERT, INDUSTRIE, NAVIGATIE SI AGRICULTURA CONSTANTA

împreună pentru afacerea ta

### **DIS5: Dezvoltarea durabila si eficienta a invatamantului la toate nivelurile**

- 1 Constructia unei biblioteci cu functionalitati diverse (Promotor:23 august)
- 2 Constructia unui complex educational, incluzand si after-school, teren si sala de sport – numarul de familii care se muta in zona, in continua crestere) (Promotor: Agiegea)
- 3 Complex educational (Promotor:Corbu)
- 4 Reabilitari si modernizari unitati scolare (Promotor:Costinesti)
- 5 Constructie sala si teren de sport (Promotor:Costinesti)
- 6 Dezvoltarea de programe tip “a doua sansa” pentru tinerii care au parasit timpuriu scoala (Promotor:Eforie)
- 7 Complex sportiv scolar (Promotor:Lumina)
- 8 Reabilitarea cladirilor si infrastructurii taberei de copii (Promotor:Navodari)
- 9 Constructia unei scoli noi cu sala de sport (Promotor:Navodari)
- 10 Extinderea si dezvoltarea bazei materiale pentru o Scoala profesionala in meserii ca “sculptura in piatra”, “taietor in piatra”, etc (Promotor:Navodari)
- 11 Extindere liceu si reabilitare/modernizare sala de sport (Promotor:Ovidiu)
- 12 Construire si dotare gradinita cu program prelungit (Promotor:Ovidiu)
- 13 Reintegrarea persoanelor de etnie roma pe piata muncii (Promotor:Ovidiu)
- 14 Reintegrarea persoanelor fara ocupatie si a somerilor pe piata muncii (Promotor:Ovidiu)
- 15 Constructia unui complex educational (va include si after-school, si cabinet psihologic) (Promotor:Poarta Alba)
- 16 Centru de formare pentru mecanizatori (plus camin si cantina) (Promotor:Poarta Alba)
- 17 Extinderea liceului (promotor Techirghiol)
- 18 Constructia de gradinite cu program prelungit (promotor: Valu lui Traian)



## CAMERA DE COMERT, INDUSTRIE, NAVIGATIE SI AGRICULTURA CONSTANTA

impreuna pentru afacerea ta

### 7 CONSIDERATII FINALE

In continuare sunt prezentate in forma sintetica anumite observatii cu privire la alcatuirea acestei platforme de dezvoltare a Polului de Crestere Constanta, prin intermediul proiectelor identificate pe parcursul analizei seturilor complexe de informatii si date, a documentarii si intalnirilor de lucru avute in cadrul comunitatilor locale:

1. Proiectele inventariate se raporteaza la nevoile comunitatilor locale si ale companiilor rezidente in Polul de Crestere Constanta exprimate in cadrul grupurilor de lucru organizate pe parcursul perioadei de culegere de date si de documentare, respectiv octombrie-decembrie 2015
2. Se constata o oarecare redundanta informationala la nivelul fiecarei categorii de proiecte de la o localitate la alta, sau o tendinta de integrare a proiectelor la nivelul Polului de Crestere, insa pentru identificarea concreta a nevoilor locale de dezvoltare a fost preferata listarea exhaustiva a acestora
3. Pentru fiecare proiect in parte se pot identifica ulterior, dupa aprobarea lor de principiu de catre membrii polului de Crestere, urmatoarele elemente definitorii (organizatia responsabila de implementare, organizatii partenere - daca este cazul, sursa identificata, estimatia de buget, riscuri identificate, activitati, indicatori de performanta), insa aceasta activitate poate fi subiectul unei investigatii de detaliu a comunitatilor
4. In cadrul fiecarei directii specifice de dezvoltare nu exista o lista prioritara, toate proiectele avand o importanta aparte pentru comunitatile locale; astfel, se recomanda in cazul promovarii proiectelor integrate analiza specifica si detaliata doar printr-o abordare cross sectoriala.
5. Se recomanda integrarea concluziilor si recomandarilor acestui raport in documentele strategice ale fiecarei comunitati membra a Polului de Crestere Constanta, precum si actualizarea listei prioritare de proiecte pe baza nevoilor exprimate la nivelul datei de referinta a studiului (Septembrie-Decemberie 2015).